



**АДМИНИСТРАЦИЯ  
ТАРСКОГО МУНИЦИПАЛЬНОГО РАЙОНА ОМСКОЙ ОБЛАСТИ  
ПОСТАНОВЛЕНИЕ**

15 апреля 2024 года

№ 262

г. Тара

**О предварительном согласовании предоставления земельного участка**

По результатам рассмотрения заявления от 11.04.2024 № 12 и приложенных к нему документов, в соответствии со статьей 39.15 Земельного кодекса Российской Федерации, Администрация Тарского муниципального района Омской области **ПОСТАНОВЛЯЕТ**:

1. Предварительно согласовать Матвееву Анатолию Владимировичу, паспорт гражданина РФ: серия 5213 № 253848, выдан Отделением УФМС России по Омской области в Тарском районе, дата выдачи: 21.08.2013; Адрес регистрации: 646507, Омская область, Тарский район, д. Михайловка, ул. Главная, д. 22 (далее – Заявитель) предоставление в аренду для сенокосения земельного участка, в кадастровом квартале 55:27:100401, государственная собственность на который не разграничена (далее – Участок): площадью 50 986 кв. м, расположенного по адресу: Российская Федерация, Омская область, Тарский муниципальный район, Ложниковское сельское поселение, в юго-западной части д. Михайловка.

Территориальная зона, в границах которой образуется земельный участок – Зона сельскохозяйственного использования (СХ).

Вид разрешенного использования Участка: сенокосение.

Участок относится к категории земель «земли населенных пунктов».

2. В отношении Участка установлены следующие ограничения:

– Зона с особыми условиями использования территории: реестровый номер 55:00-6.538, реестровый номер 55:00-6.539.

3. Утвердить схему расположения земельного участка на кадастровом плане территории согласно приложению к настоящему постановлению.

4. Заявителю обеспечить проведение кадастровых работ по образованию Участка в соответствии со схемой расположения земельного участка.

5. Срок действия настоящего постановления составляет два года.

Глава муниципального района



Е.Н. Лысаков

Утверждена

постановлением Администрации

(наименование документа об утверждении, включая наименование

Тарского муниципального района

органов государственной власти или органов местного

Омской области

самоуправления, принявших решение об утверждении схемы

или подписавших соглашение о перераспределении земельных участков)

от 15.04.2024 № 262







**Схема расположения земельного участка или земельных участков  
на кадастровом плане территории**

Условной номер земельного участка:		
Площадь земельного участка: 50 986 м <sup>2</sup>		
Обозначение характерных точек границ	Координаты, м	
	X	Y
1	2	3
1	694140,90	2204085,78
2	694119,89	2204064,14
3	694087,58	2204041,96
4	694053,87	2204018,52
5	694030,42	2204008,55
6	693995,80	2204006,46
7	693977,06	2204008,26
8	693961,54	2204023,80
9	693952,74	2204049,90
10	693956,34	2204071,80
11	693976,22	2204118,29
12	693998,81	2204162,57
13	694019,18	2204199,27
14	694038,69	2204251,18
15	694043,79	2204271,58
16	694057,14	2204311,16
17	694069,22	2204338,20
18	694078,32	2204355,93
19	694089,90	2204373,34
20	694112,94	2204388,75
21	694125,37	2204374,52
22	694152,70	2204318,84
23	694205,28	2204211,49
24	694172,90	2204175,78
25	694163,85	2204145,48
26	694154,85	2204110,40
1	694140,90	2204085,78



Система координат: МСК-55 зона 2 Масштаб: 1:5000

Условные обозначения:

:391	- границы образуемого земельного участка
●	- номер образуемой точки границы земельного участка
:12	- границы существующих земельных участков
	- объекты капитального строительства (линейные)
	- объекты капитального строительства (площадные)
	- границы зон с особыми условиями использования территорий
	- граница кадастрового квартала
55:27:000000	- номер кадастрового квартала
	- граница территориальной зоны
	- граница МО