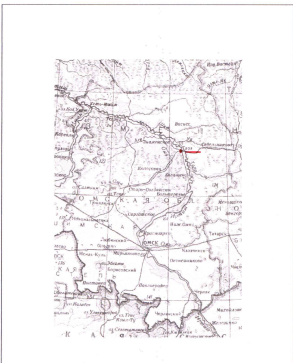
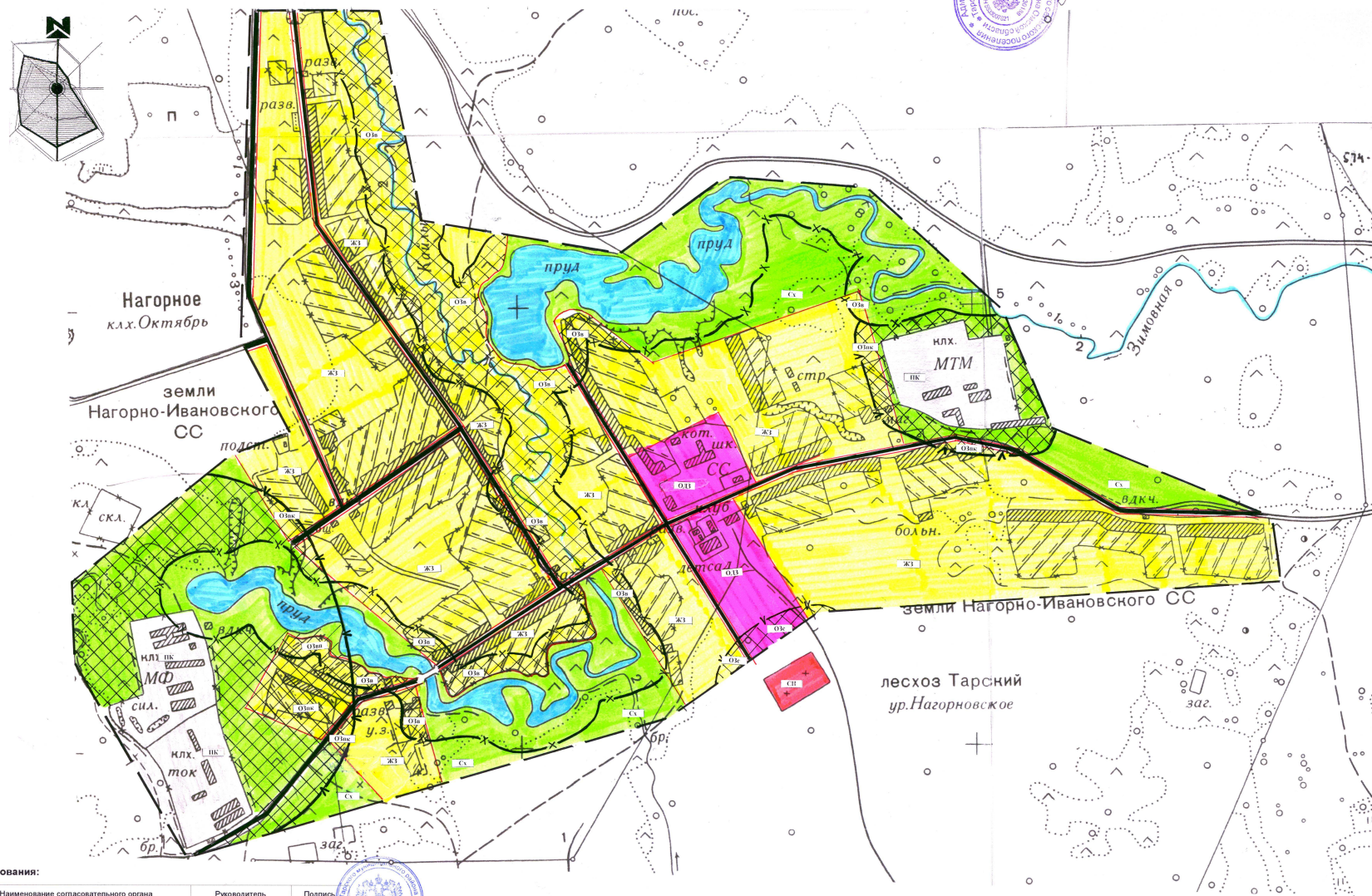


# СХЕМА ГРАДОСТРОИТЕЛЬНОГО ЗОНИРОВАНИЯ СЕЛА НАГОРНОЕ НАГОРНО-ИВАНОВСКОГО СЕЛЬСКОГО ПОСЕЛЕНИЯ ТАРСКОГО МУНИЦИПАЛЬНОГО РАЙОНА ОМСКОЙ ОБЛАСТИ

УТВЕРЖДЕНО  
Решением Совета Нагорно-Ивановского  
сельского поселения № \_\_\_\_\_ от  
Председателя Совета Нагорно-Ивановского  
сельского поселения,  
Тарского муниципального района  
Омской области  
*Ишуткина Н.А.*




**Условные графические обозначения**

Условное обозначение	Интерпретация градоостроительного зонирования
—	Существующая граница населенного пункта
- - -	Планируемая граница населенного пункта
—	Красная линия
—	Граница зоны ограничения застройки
ЖЗ	Зона жилой застройки
ПЖЗ	Зона планируемой жилой застройки
ОДЗ	Общественно-деловая зона
РЗ	Рекреационная зона
ЗСИ	Зона сельскохозяйственного использования
ЗОЗ	Зона ограничения застройки
ЗСЗ	Зона специального назначения
ПЗК	Производственно-коммунальная зона
—	Граница водоохранной зоны
—	Граница производственно-коммунальной зоны

## Согласования:

Наименование согласовательного органа	Руководитель	Подпись
Глава Администрации Тарского муниципального района Омской области	Исеев П.Ю.	<i>Исеев П.Ю.</i>
Глава Нагорно-Ивановского сельского поселения Тарского муниципального района Омской области	Ишуткина Н.А.	<i>Ишуткина Н.А.</i>
Заместитель руководителя департамента строительного комплекса и архитектуры, начальник управления архитектуры и градостроительства Министерства строительства и жилищно-коммунального комплекса Омской области	Виноградов А.А.	<i>Виноградов А.А.</i>
Отдел архитектуры Администрации Тарского муниципального района Омской области	Михеев Е.Г.	<i>Михеев Е.Г.</i>
Территориальный отдел № 3 Управления Роснедвижимости по Омской области	Харламович Н.В.	<i>Харламович Н.В.</i>
ТО ТУФС Роспотребнадзора по Омской области в Тарском районе	Костюк И.И.	<i>Костюк И.И.</i>
Председатель Комитета по экономике и управлению муниципальной собственностью Администрации Тарского муниципального района	Вебер Л.В.	<i>Вебер Л.В.</i>



Администрация Нагорно-Ивановского сельского поселения Тарского муниципального района Омской области	Схема градостроительного зонирования села Нагорное Нагорно-Ивановского сельского поселения Тарского района Омской области	
Начальник отдела архитектуры Администрации Тарского МР	Михеев Е.Г.	
Специалист отдела архитектуры Администрации Тарского МР	Краснов С.И.	Масштаб 1:5000

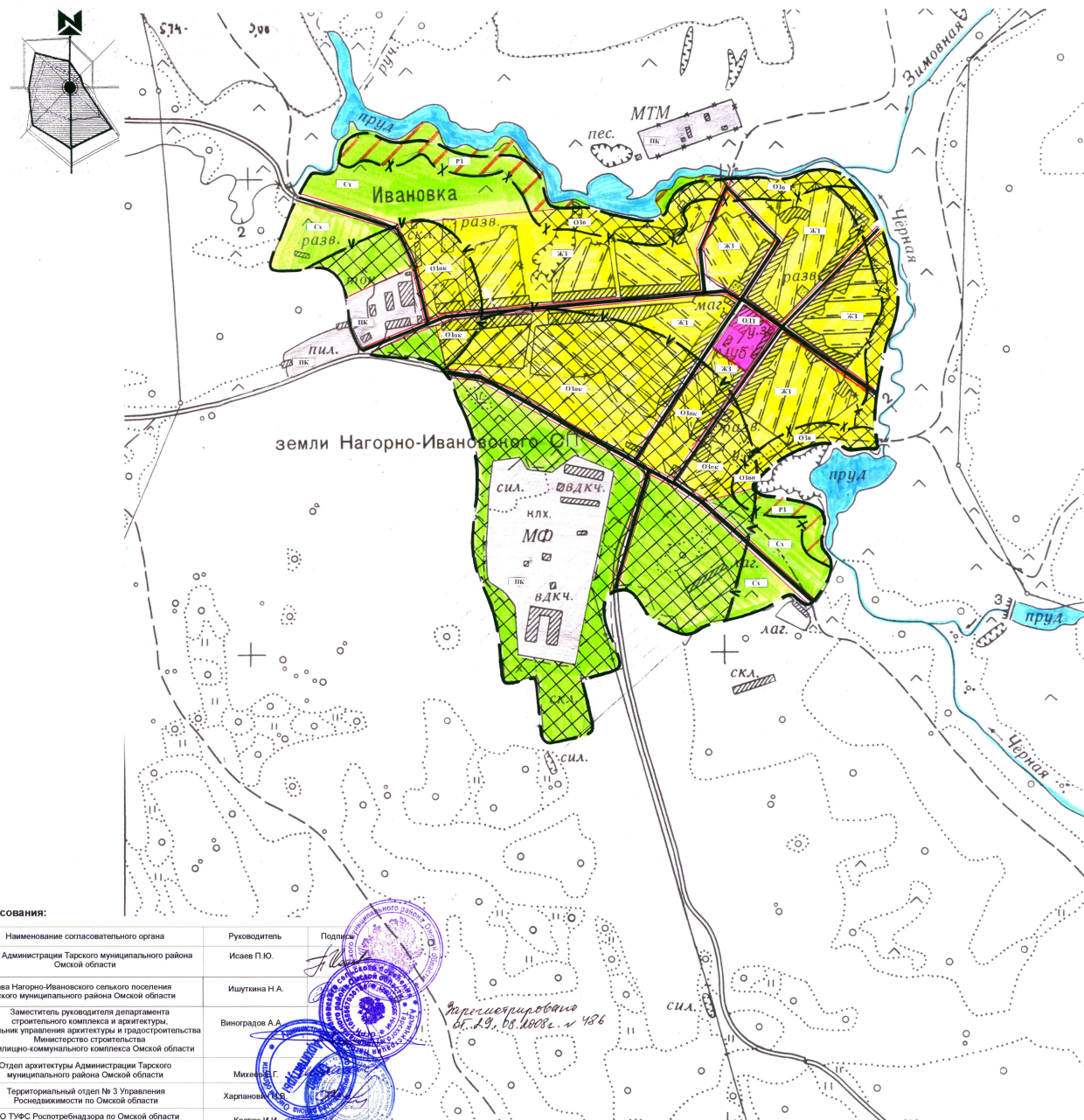


# СХЕМА ГРАДОСТРОИТЕЛЬНОГО ЗОНИРОВАНИЯ ДЕРЕВНИ ИВАНОВКА НАГОРНО-ИВАНОВСКОГО СЕЛЬСКОГО ПОСЕЛЕНИЯ ТАРСКОГО МУНИЦИПАЛЬНОГО РАЙОНА ОМСКОЙ ОБЛАСТИ

УТВЕРЖДЕНО  
Решением Совета Нагорно-Ивановского  
сельского поселения № от  
Председатель Совета Нагорно-Ивановского  
сельского поселения,  
Тарского муниципального района  
Омской области




Ишуткина Н.А.



## Согласования:

Наименование согласованного органа	Руководитель	Подпись
Глава Администрации Тарского муниципального района Омской области	Исаев П.Ю.	
Глава Нагорно-Ивановского сельского поселения Тарского муниципального района Омской области	Ишуткина Н.А.	
Заместитель руководителя департамента строительного комплекса и архитектуры, начальник управления архитектуры и градостроительства Министерства строительства и жилищно-коммунального комплекса Омской области	Виноградов А.А.	
Отдел архитектуры Администрации Тарского муниципального района Омской области	Михеев Е.Г.	
Территориальный отдел № 3 Управления Росреестра по Омской области	Харламова И.В.	
ТО ТУФС Роспотребнадзора по Омской области в Тарском районе	Костюк И.И.	
Председатель Комитета по экономике и управлению муниципальной собственностью Администрации Тарского муниципального района	Ведер В.В.	

Зарегистрировано  
от 19.05.2016 № 486



Условные обозначения	Интерпретация
—	Существующая граница населенного пункта
- - -	Планируемая граница населенного пункта
—	Красная линия
—V—	Граница санитарной зоны
Желтый фон	Зона жилой застройки
Желтый фон с диагональными линиями	Зона планируемой жилой застройки
Розовый фон	Общественно-деловая зона
Зеленый фон	Рекреационная зона
Зеленый фон с точками	Зона сельскохозяйственного использования
Синий фон с крестами	Зона ограничения застройки
Синий фон с волнистыми линиями	Зона специального назначения
Синий фон с горизонтальными линиями	Производственно-коммунальная зона
—X—	Граница водоохранной зоны
—	Граница производственно-коммунальной зоны



Начальник отдела архитектуры  
Администрации Тарского МР

Администрация Нагорно-Ивановского сельского поселения  
Тарского муниципального района Омской области

Специалист отдела архитектуры  
Администрации Тарского МР

Михеев Е.Г.

Краснов С.И.

Масштаб  
1:5000

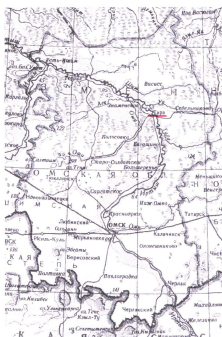


# СХЕМА ГРАДОСТРОИТЕЛЬНОГО ЗОНИРОВАНИЯ Д. УРАЗАЙ НАГОРНО-ИВАНОВСКОГО СЕЛЬСКОГО ПОСЕЛЕНИЯ ТАРСКОГО МУНИЦИПАЛЬНОГО РАЙОНА ОМСКОЙ ОБЛАСТИ

УТВЕРЖДЕНО  
Решением Совета Нагорно-Ивановское  
сельского поселения № от  
Председатель Совета Нагорно-Ивановского сельского поселения,  
Тарского муниципального района  
Омской области  
Ишуткина Н.А.



## Омская область



## Тарский район



### Условные графические обозначения

Условное обозначение	Интегральная схема градостроительного зонирования
—	Существующая граница населенного пункта
- - -	Планируемая граница населенного пункта
—	Красная линия
— V —	Граница зоны ограничения застройки
Ж	Зона жилой застройки
ЖП	Зона планируемой жилой застройки
ОД	Общественно-деловая зона
Р	Рекреационная зона
СХ	Зона сельскохозяйственного использования
ОЗ	Зона ограничения застройки
СН	Зона специального назначения
ПК	Производственно-коммунальная зона
Х	Граница водоохранной зоны

### Согласования:

Наименование согласовательного органа	Руководитель	Подпись
Глава Администрации Тарского муниципального района Омской области	Исаев П.Ю.	
Глава Нагорно-Ивановского сельского поселения Тарского муниципального района Омской области	Ишуткина Н.А.	
Заместитель руководителя департамента строительного комплекса и архитектуры, начальник управления архитектуры и градостроительства Министерства строительства и жилищно-коммунального комплекса Омской области	Виноградов А.А.	
Отдел архитектуры Администрации Тарского муниципального района Омской области	Михеев Е.Г.	
Территориальный отдел № 3 Управления Роснедвижимости по Омской области	Харланович Н.В.	
ТО ТУФС Роспотребнадзора по Омской области в Тарском районе	Костюк И.И.	
Председатель Комитета по экономике и управлению муниципальной собственностью Администрации Тарского муниципального района	Вебер Л.В.	

0 100 200 300 400  
50 150 250 350



Начальник отдела архитектуры Администрации Тарского МР	Михеев Е.Г.		
Специалист отдела архитектуры Администрации Тарского МР	Краснов С.И.		Масштаб 1:5000