ПРОЕКТ ВНЕСЕНИЯ ИЗМЕНЕНИЙ В ГЕНЕРАЛЬНЫЙ ПЛАН ЕКАТЕРИНИНСКОГО СЕЛЬСКОГО ПОСЕЛЕНИЯ ТАРСКОГО МУНИЦИПАЛЬНОГО РАЙОНА ОМСКОЙ ОБЛАСТИ

Карта планируемого размещения объектов местного значения

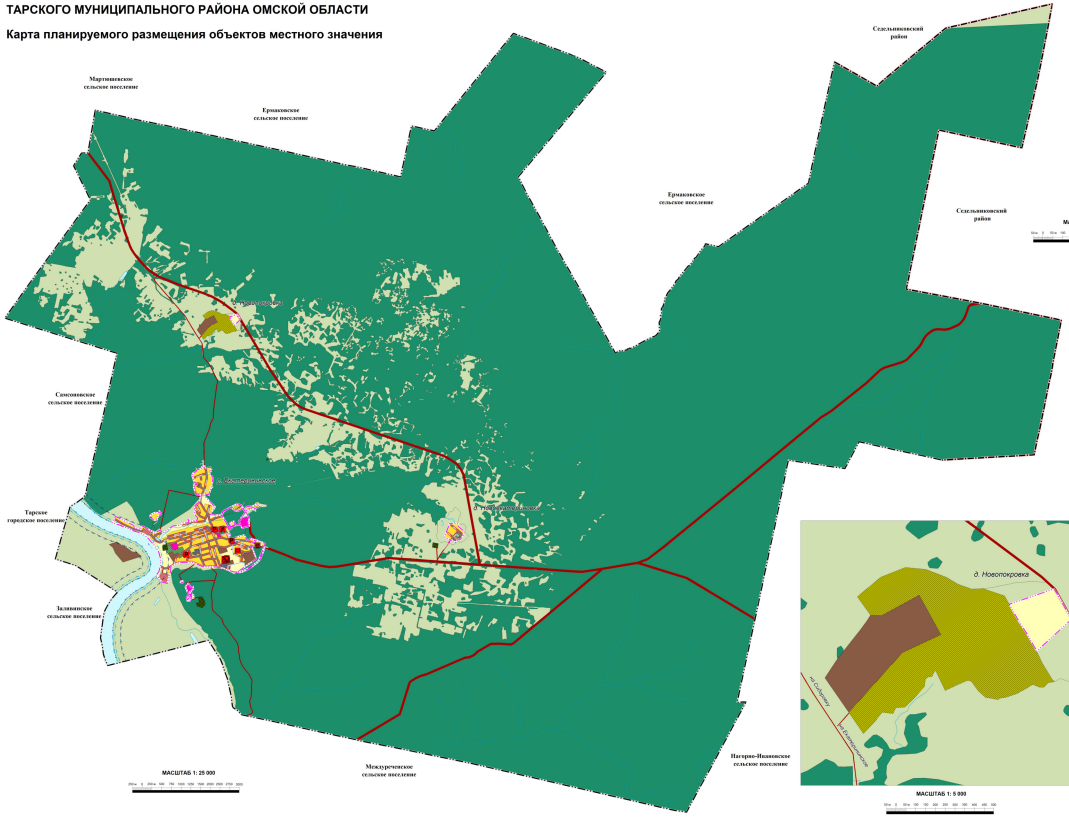

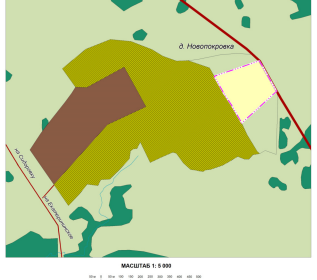

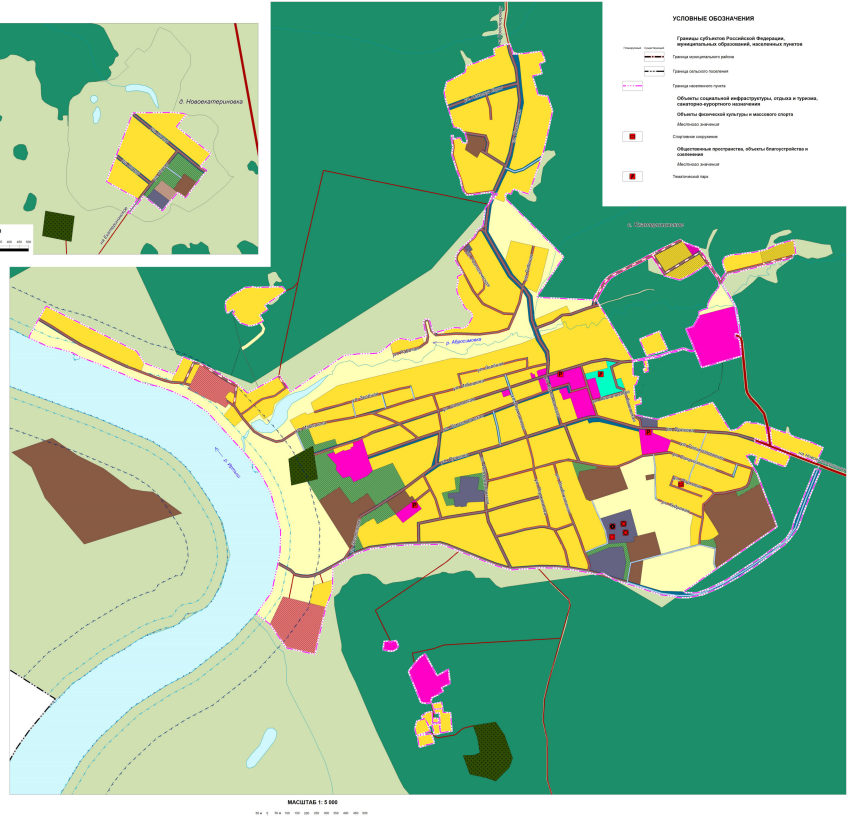

УСЛОВНЫЕ ОБОЗНАЧЕНИЯ

Генеральный План | Существующее

Границы субъектов Российской Федерации, муниципальных образований, населенных пунктов

Граница муниципального района

Граница сельского поселения

Граница населенного пункта

Объекты социальной инфраструктуры, отдыха и туризма, санаторно-курортного назначения

Объекты физической культуры и массового спорта

Местного значения

Спортивное сооружение

Общественные пространства, объекты благоустройства и озеленения

Местного значения

Тематический парк

Объекты транспортной инфраструктуры

Автомобильные дороги

Регионального значения

Автомобильные дороги регионального или межмуниципального значения

Местного значения

Автомобильные дороги местного значения

Улично-дорожная сеть сельского населенного пункта

Местного значения

Улица в жилой застройке

Хозяйственный проезд, сотпороги

Объекты обслуживания и хранения автомобильного транспорта

Местного значения

Стоянка (парковка) автомобилей

Объекты трубопроводного транспорта и инженерной инфраструктуры

Объекты водоснабжения

Местного значения

Водоразбор

Водозаборные очистные сооружения

Водонапорная башня

Иные объекты федерального значения, регионального значения, местного значения

Объекты единой государственной системы предупреждения и ликвидации чрезвычайных ситуаций

Местного значения

Объект обеспечения пожарной безопасности, пожарный резервуар

Зоны с особыми условиями использования территорий

Водоохранные зоны

Водоохранная зона

Прибрежные защитные полосы

Прибрежная защитная полоса

Функциональные зоны

Зона застройки индивидуальными жилыми домами

Общественно-деловая зона

Производственная зона

Коммунально-складская зона

Зона инженерной инфраструктуры

Зона транспортной инфраструктуры

Зона сельскохозяйственного использования

Зона сельскохозяйственных угодий

Производственная зона сельскохозяйственных предприятий

Зона озелененных территорий общего пользования (парки, сады, скверы, бульвары, городские леса)

Зона отдыха

Зона лесов

Зона кладбищ

Зона озелененных территорий специального назначения

Природные объекты

Поверхностные водные объекты

Водотек (река, ручей, канал)

								0800-ТП	
Изм.	Кол.уч.	Лист	N док.	Подпись	Дата	Проект внесения изменений в генеральный план Екатерининского сельского поселения Тарского муниципального района Омской области			
Разработал	Ковшарова Н.					Материалы в составе генерального плана Екатерининского сельского поселения Тарского муниципального района	Стадия	Лист	Листов
Руководитель	Ковшарова Н.						ТП	1	1
						Карта планируемого размещения объектов местного значения М1:25 000, М1:5 000	ООО "ГКМ"		

Инв. N подл. | Подпись и дата | Взам. инв. N