

Индивидуальный предприниматель
Мещеряков Данил Сергеевич

СОГЛАСОВАНО



УТВЕРЖДЕНО



Автомобильные дороги общего пользования муниципального значения, относящиеся к собственности Тарского муниципального района Омской области.

Проект организации дорожного движения
на период эксплуатации объекта

Директор Мещеряков Д.С.



Главный инженер проекта: Ковенькин Д.А.

2022г.

Пояснительная записка

1. Основанием для выполнения проекта организации дорожного движения является обращение и договор заключенный между ИП Мещеряков Д.С и Управление строительства и Администрацией Тарского муниципального района Омской области.

2. Проект организации дорожного движения (далее ПОДД) разработан на основании технического задания (ТЗ) Администрации Тарского муниципального района Омской области и ортофотоплана высокого разрешения.

Сведения о характеристиках основных параметров дорожного движения (интенсивность дорожного движения, состав транспортных средств, средняя скорость движения ТС, плотность движения, пропускная способность дороги, задержка в движении транспортных средств) заказчиком не предоставлены, договором на разработку данного ПОДД и ТЗ сбор данных сведений не предусмотрен.

3. ПОДД выполнен в соответствии со следующими документами:

- Федеральный закон от 29.12.2017 №443 – ФЗ «Об организации Дорожного движения в Российской Федерации и о внесении изменений в отдельные законодательные акты Российской Федерации»;
- Федеральный закон от 10.12.1995 №196 – ФЗ «О безопасности дорожного движения» (с изменениями на 30 июля 2019 года);
- Федеральный закон от 08.11.2007 №257 – ФЗ «Об автомобильных дорогах и дорожной деятельности в Российской Федерации и о внесении изменений в отдельные законодательные акты Российской Федерации» (с изменениями на 1 марта 2020 года)
- Федеральный закон от 06.10.2003 №131 – ФЗ «Об общих принципах организации местного самоуправления в Российской Федерации» (ред. от 24.02.2020)
- ГОСТ Р 52290 – 2004 «Технические средства организации дорожного движения. Знаки дорожные. Общие технические требования»;
- ГОСТ Р 52289 – 2019 «Технические средства организации дорожного движения. Правила применения дорожных знаков, разметки, светофоров, дорожных ограждений, и направляющих пластин»;
- ГОСТ Р 51256 – 2018 «Технические средства организации дорожного движения. Разметка дорожная. Классификация. Технические требования»;
- ГОСТ Р 52605 – 2006 «Технические средства организации дорожного движения. Искусственные неровности. Общие технические требования»;

- ГОСТ Р 52766 – 2007 «Дороги автомобильные общего пользования. Элементы обустройства. Общие требования»;
 - ГОСТ Р 33128 – 2014 «Дороги автомобильные общего пользования. Ограждения дорожные. Технические требования»;
 - ГОСТ 32948 – 2014 «Дороги автомобильные общего пользования. Опоры дорожных знаков. Технические требования»;
 - ГОСТ 32945 – 2014 «Дороги автомобильные общего пользования. Знаки дорожные. Технические требования»;
 - Приказ Министерства транспорта РФ от 30.07.2020 №274 «Об утверждении Правил подготовки документации по организации дорожного движения»;
 - СП 42.13330.2016 «Градостроительство. Планировка и застройка городских и сельских поселений» Актуализированная редакция СНиП 2.07.01 – 89* (утв. приказом Министерства строительства и жилищно-коммунального хозяйства РФ от 30 декабря 2016 г. №1034/пр);
 - СП 52.13330.2016 «Естественное и искусственное освещение». Актуализированная редакция СНиП 23-05-95*
 - Региональные нормативы градостроительства проектирования по Омской области (утв. приказом Министерства строительства, транспорта и дорожного хозяйства Омской области от 08 июля 2019 г. №1-п)
- Оформление проектной документации выполнено согласно требованиям:
- ГОСТ Р 21.101 – 2020 «Система проектной документации для строительства. Основные требования к проектной и рабочей документации»;
 - ГОСТ 2.105 – 19 «Единая система конструкторской документации. Общие требования к текстовым документам».

4. При обследовании применялись следующие устройства

- Колесо дорожное универсальное CST/Berger
- Автомобильный видео регистратор 70mai Dash Cam Pro Plus A500, GPS

5. Схема расстановки технических средств организации дорожного движения выполнена в проекте пикетаже, с разбивкой один километр на один лист формата А3, ширина дороги принята в произвольном масштабе.

Элементы обустройства организации дорожного движения, которые отображены на схемах, внесены в ведомости.

На перекрестках улиц запроектирована установка знаков приоритета, исходя из данных, предоставленных заказчиком.

Знаки дорожные изготовить по ГОСТ 32945 – 2014 «Дороги автомобильные общего пользования. Знаки дорожные. Технические требования».

Опоры дорожных знаков изготовить по ГОСТ 32948 – 2014 «Дороги автомобильные общего пользования. Опоры дорожных знаков. Технические требования».

Дорожные ограждения изготовить по ГОСТ 33128 – 2014 «Дороги автомобильные общего пользования. Ограждения дорожные. Технические требования».

Дорожную разметку нанести согласно ГОСТ Р 51256 – 2018 «Технические средства организации дорожного движения. Разметка дорожная. Классификация. Технические требования» и ГОСТ 32953 – 2014 «Дороги автомобильные общего пользования. Разметка дорожная. Технические требования».

6. Проект организации дорожного движения выполнен в масштабе 1:500.

7. В результате анализа информации о ДТП на автомобильных дорогах общего пользования, мест концентрации ДТП по итогам 2021г. нет.

8. Обустройство проезжей части выполнить согласно проекта организации дорожного движения согласованного в ОГИБДД МВД России по Тарскому району.

9. На схеме организации дорожного движения даны места установки дорожных знаков, их привязка.






















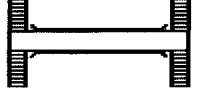



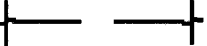
10. Проектная документация разработана в соответствии с техническими регламентами, устанавливающие требования по обеспечению безопасности эксплуатации здания и безопасного использования прилегающей территории и с соблюдением технических условий.

11. Содержание и обслуживание технических средств организации дорожного движения, включенных в зону ответственности, выполняется за счет средств владельца автомобильных дорог сельского поселения.

Ситуационный план

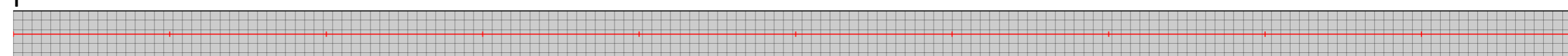
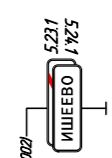


Условные обозначения

| Обозначение | Наименование |
|---|--|
|  | знаки, устанавливаемые сбоку от проезжей части |
|  | знаки, устанавливаемые над проезжей частью |
|  | светофор транспортный на прямой опоре |
|  | светофор транспортный на растяжке |
|  | светофор транспортный на консольной опоре |
|  | светофор пешеходный на прямой опоре |
|  | дорожное ограждение металлическое |
|  | начальные и конечные участки металлического дорожного ограждения |
|  | дорожное ограждение железобетонное |
|  | пешеходное ограждение |
|  | мост, путепровод |
|  | водопропускная труба |
|  | направляющие устройства (сигнальные столбики) |
|  | дорожное ограждение тросовое |
|  | опора освещения с одиночным светильником |
|  | опора освещения с двойным светильником |
|  | бордюр |
|  | однопутная железная дорога |
|  | многопутная железная дорога |
|  | шлагбаум |
|  | надземный пешеходный переход |
|  | подземный пешеходный переход |
|  | пешеходная дорога |
|  | искусственная дорожная неровность |
|  | кабель, прокладываемый по воздуху |
|  | кабель, прокладываемый под землей |
| Примечание: ТСОДД и элементы обустройства дороги, которые требуется установить дополнительно, обозначаются зеленым цветом | |

| | | |
|---|-------------------|--|
| Откосы слева | | |
| Тротуары слева | | |
| Дорожные ограждения и направляющие устройства слева | На обочине | |
| | На разделительной | |
| Дорожная разметка слева | | |
| Элементы в плане | | |
| Видимость в обратном направлении | | |


Новый проект
 Тарский район, «Ишеево – «Пологрудово-Самсоново», от
 автомобильной дороги «Пологрудово-Самсоново» до нежилого
 здания клуба д. Ишеево по ул. Центральная, д. 1
 0+000-1+000



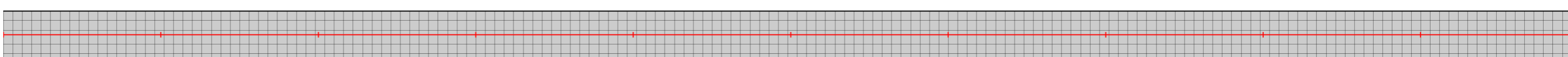
| | | |
|--|-------------------|--|
| Видимость в прямом направлении | | |
| Дорожная разметка справа | | |
| Дорожные ограждения и направляющие устройства справа | На разделительной | |
| | На обочине | |
| Тротуары справа | | |
| Откосы справа | | |

| | | | | | | | | | |
|-------------|---------|----------------|--------|-------|------------|---|-------------------|------|--------|
| | | | | | | 96-22-ОДД | | | |
| | | | | | | Тарский район, «Ишеево – «Пологрудово-Самсоново», от автомобильной дороги «Пологрудово-Самсоново» до нежилого здания клуба д. Ишеево по ул. Центральная, д. 1 | | | |
| Изм. | Кол.уч. | Лист | № док. | Подп. | Дата | Организация дорожного движения | Стадия | Лист | Листов |
| | | | | | | | | 1 | 3 |
| Н. Контроль | | Епишина Е.С. | | | 10.09.2022 | Проект организации дорожного движения и дорожной разметки | ИП Мещеряков Д.С. | | |
| Нач. Отдела | | Епишина Е.С. | | | 10.09.2022 | | | | |
| Проверил | | Мещеряков Д.С. | | | 10.09.2022 | | | | |
| Разработал | | Ковенькин Д.А. | | | 10.09.2022 | | | | |

| | |
|---|-------------------|
| Откосы слева | |
| Тротуары слева | |
| Дорожные ограждения и направляющие устройства слева | На обочине |
| | На разделительной |
| Дорожная разметка слева | |
| Элементы в плане | |
| Видимость в обратном направлении | |



Новый проект
 Тарский район, «Ишеево – «Пологрудово-Самсоново», от
 автомобильной дороги «Пологрудово-Самсоново» до нежилого
 здания клуба д. Ишеево по ул. Центральная, д. 1
 1+000-2+000

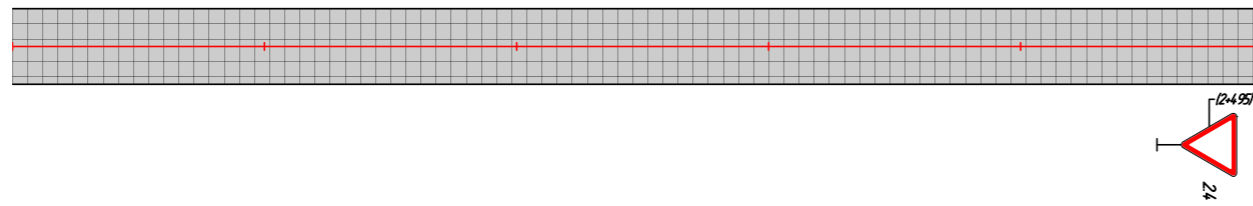


| | |
|--|-------------------|
| Видимость в прямом направлении | |
| Дорожная разметка справа | |
| Дорожные ограждения и направляющие устройства справа | На разделительной |
| | На обочине |
| Тротуары справа | |
| Откосы справа | |

| | | | | | | | | | | | |
|-------------|---------|----------------|--------|-------|------------|---|--|-------------------|------|--------|--|
| | | | | | | 96-22-ОДД | | | | | |
| | | | | | | Тарский район, «Ишеево – «Пологрудово-Самсоново», от автомобильной дороги «Пологрудово-Самсоново» до нежилого здания клуба д. Ишеево по ул. Центральная, д. 1 | | | | | |
| Изм. | Кол.уч. | Лист | № док. | Подп. | Дата | Организация дорожного движения | | Стадия | Лист | Листов | |
| | | | | | | | | | 2 | 3 | |
| Н. Контроль | | Епишина Е.С. | | | 10.09.2022 | Проект организации дорожного движения и дорожной разметки | | ИП Мещеряков Д.С. | | | |
| Нач. Отдела | | Епишина Е.С. | | | 10.09.2022 | | | | | | |
| Проверил | | Мещеряков Д.С. | | | 10.09.2022 | | | | | | |
| Разработал | | Ковенькин Д.А. | | | 10.09.2022 | | | | | | |

| | | |
|---|-------------------|--------------|
| Откосы слева | | |
| Тротуары слева | | |
| Дорожные ограждения и направляющие устройства слева | На обочине | |
| | На разделительной | |
| Дорожная разметка слева | | |
| Элементы в плане | | R=810, L=405 |
| Видимость в обратном направлении | | |

Новый проект
 Тарский район, «Ишеево – «Пологрудово-Самсоново», от
 автомобильной дороги «Пологрудово-Самсоново» до нежилого
 здания клуба д. Ишеево по ул. Центральная, д. 1
 2+000-2+498



| | | |
|--|-------------------|--|
| Видимость в прямом направлении | | |
| Дорожная разметка справа | | |
| Дорожные ограждения и направляющие устройства справа | На разделительной | |
| | На обочине | |
| Тротуары справа | | |
| Откосы справа | | |

| | | | | | | | | | |
|-------------|---------|----------------|--------|-------|------------|---|-------------------|------|--------|
| | | | | | | 96-22-ОДД | | | |
| | | | | | | Тарский район, «Ишеево – «Пологрудово-Самсоново», от автомобильной дороги «Пологрудово-Самсоново» до нежилого здания клуба д. Ишеево по ул. Центральная, д. 1 | | | |
| Изм. | Кол.уч. | Лист | № док. | Подп. | Дата | Организация дорожного движения | Стадия | Лист | Листов |
| | | | | | | | | | 3 |
| Н. Контроль | | Епишина Е.С. | | | 10.09.2022 | Проект организации дорожного движения и дорожной разметки | ИП Мещеряков Д.С. | | |
| Нач. Отдела | | Епишина Е.С. | | | 10.09.2022 | | | | |
| Проверил | | Мещеряков Д.С. | | | 10.09.2022 | | | | |
| Разработал | | Ковенькин Д.А. | | | 10.09.2022 | | | | |

, « - « - », « . . 1 - »

| | | | | | | | |
|--|--|--|--------------------|-----|---|--|---|
| | | | (² ,) | , + | / | | - |
|--|--|--|--------------------|-----|---|--|---|


| | | | | | | | |
|-----|--|-----|---|-------|--|---|--|
| 2.4 | | II | - | 2+495 | | 1 | |
| | | : 1 | | | | | |
| | | : 0 | | | | | |
| | | : 0 | | | | | |
| | | : 1 | | | | | |

| | | | | | | | |
|--------|--|-----|------|-------|--|---|--|
| 5.23.1 | | | 0,44 | 0+002 | | 1 | |
| 5.24.1 | | | 0,44 | 0+002 | | 1 | |
| | | : 2 | | | | | |
| | | : 0 | | | | | |
| | | : 0 | | | | | |
| | | : 2 | | | | | |

| | | | | | | | |
|--|--|-----|--|--|--|--|--|
| | | : 3 | | | | | |
| | | : 0 | | | | | |
| | | : 0 | | | | | |
| | | : 3 | | | | | |

| | |
|---|-------------------|
| Откосы слева | |
| Тротуары слева | |
| Дорожные ограждения и направляющие устройства слева | На обочине |
| | На разделительной |
| Дорожная разметка слева | |
| Элементы в плане | |
| Видимость в обратном направлении | |

Тарский район, Сибиляково – «Пологрудово-Самсоново»
0+000-1+000




| | |
|--|-------------------|
| Видимость в прямом направлении | |
| Дорожная разметка справа | |
| Дорожные ограждения и направляющие устройства справа | На разделительной |
| | На обочине |
| Тротуары справа | |
| Откосы справа | |

| | | | | | | | | | |
|-------------|---------|----------------|--------|-------|------------|---|-------------------|------|--------|
| | | | | | | 97-22-ОДД | | | |
| | | | | | | Тарский район, Сибиляково – «Пологрудово-Самсоново» | | | |
| Изм. | Кол.уч. | Лист | № док. | Подп. | Дата | Организация дорожного движения | Стадия | Лист | Листов |
| | | | | | | | | | 1 |
| Н. Контроль | | Епишина Е.С. | | | 10.09.2022 | Проект организации дорожного движения и дорожной разметки | ИП Мещеряков Д.С. | | |
| Нач. Отдела | | Епишина Е.С. | | | 10.09.2022 | | | | |
| Проверил | | Мещеряков Д.С. | | | 10.09.2022 | | | | |
| Разработал | | Ковенькин Д.А. | | | 10.09.2022 | | | | |

| | |
|---|-------------------|
| Откосы слева | |
| Тротуары слева | |
| Дорожные ограждения и направляющие устройства слева | На обочине |
| | На разделительной |
| Дорожная разметка слева | |
| Элементы в плане | |
| Видимость в обратном направлении | |

Тарский район, Сидильяково – «Пологрудово-Самсоново»
1+000-2+000

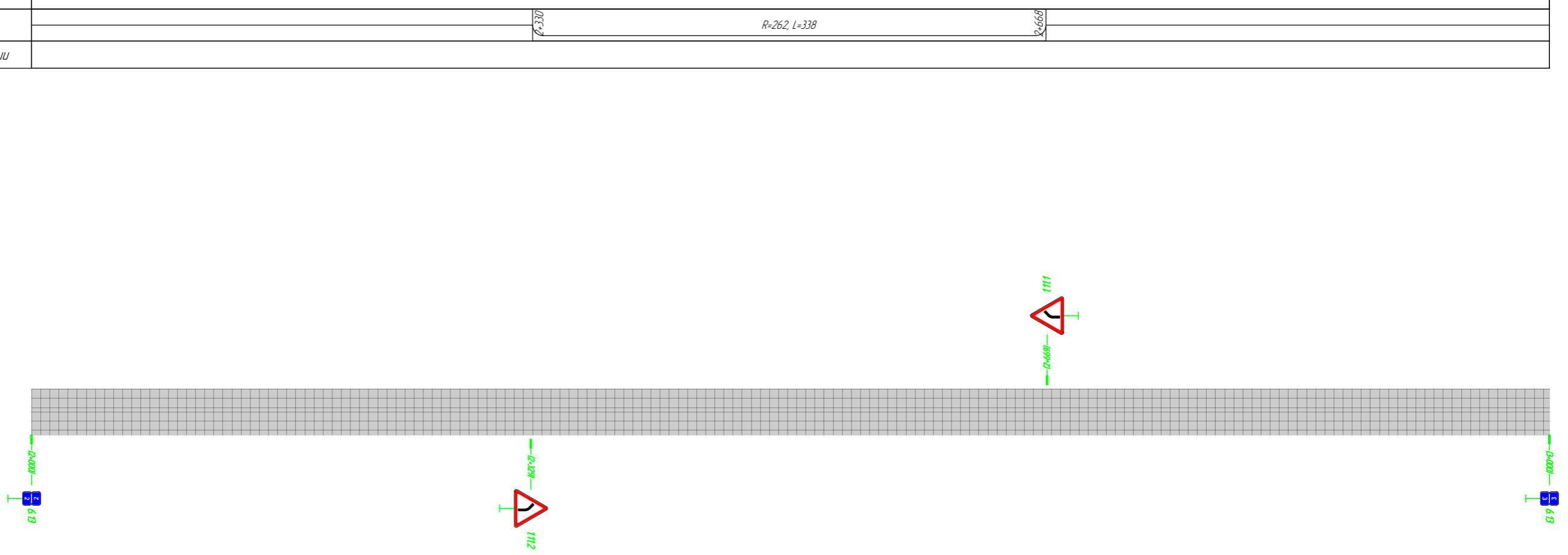


| | |
|--|-------------------|
| Видимость в прямом направлении | |
| Дорожная разметка справа | |
| Дорожные ограждения и направляющие устройства справа | На разделительной |
| | На обочине |
| Тротуары справа | |
| Откосы справа | |

| | | | | | | | | | |
|-------------|---------|----------------|--------|-------|------------|---|-------------------|------|--------|
| | | | | | | 97-22-ОДД | | | |
| | | | | | | Тарский район, Сидильяково – «Пологрудово-Самсоново» | | | |
| | | | | | | | Стадия | Лист | Листов |
| | | | | | | Организация дорожного движения | | 2 | 22 |
| Изм. | Кол.уч. | Лист | № док. | Подп. | Дата | Проект организации дорожного движения и дорожной разметки | ИП Мещеряков Д.С. | | |
| | | | | | | | | | |
| | | | | | | | | | |
| | | | | | | | | | |
| Н. Контроль | | Епишина Е.С. | | | 10.09.2022 | | | | |
| Нач. Отдела | | Епишина Е.С. | | | 10.09.2022 | | | | |
| Проверил | | Мещеряков Д.С. | | | 10.09.2022 | | | | |
| Разработал | | Ковенькин Д.А. | | | 10.09.2022 | | | | |

| | |
|---|-------------------|
| Откосы слева | |
| Тротуары слева | |
| Дорожные ограждения и направляющие устройства слева | На обочине |
| | На разделительной |
| Дорожная разметка слева | |
| Элементы в плане | |
| Видимость в обратном направлении | |

Тарский район, Сидильяково – «Пологрудово-Самсоново»
2+000-3+000




| | |
|--|-------------------|
| Видимость в прямом направлении | |
| Дорожная разметка справа | |
| Дорожные ограждения и направляющие устройства справа | На разделительной |
| | На обочине |
| Тротуары справа | |
| Откосы справа | |

| | | | | | | | | | |
|-------------|---------|----------------|--------|-------|------------|---|-------------------|------|--------|
| | | | | | | 97-22-ОДД | | | |
| | | | | | | Тарский район, Сидильяково – «Пологрудово-Самсоново» | | | |
| Изм. | Кол.уч. | Лист | № док. | Подп. | Дата | Организация дорожного движения | Стадия | Лист | Листов |
| | | | | | | | | | 3 |
| Н. Контроль | | Епишина Е.С. | | | 10.09.2022 | Проект организации дорожного движения и дорожной разметки | ИП Мещеряков Д.С. | | |
| Нач. Отдела | | Епишина Е.С. | | | 10.09.2022 | | | | |
| Проверил | | Мещеряков Д.С. | | | 10.09.2022 | | | | |
| Разработал | | Ковенькин Д.А. | | | 10.09.2022 | | | | |

| | |
|---|-------------------|
| Откосы слева | |
| Тротуары слева | |
| Дорожные ограждения и направляющие устройства слева | На обочине |
| | На разделительной |
| Дорожная разметка слева | |
| Элементы в плане | |
| Видимость в обратном направлении | |

Тарский район, Сидильяково – «Пологрудово-Самсоново»
3+000-4+000




| | |
|--|-------------------|
| Видимость в прямом направлении | |
| Дорожная разметка справа | |
| Дорожные ограждения и направляющие устройства справа | На разделительной |
| | На обочине |
| Тротуары справа | |
| Откосы справа | |

| | | | | | | | | | |
|-------------|---------|----------------|--------|-------|------------|---|-------------------|------|--------|
| | | | | | | 97-22-ОДД | | | |
| | | | | | | Тарский район, Сидильяково – «Пологрудово-Самсоново» | | | |
| | | | | | | | Стадия | Лист | Листов |
| | | | | | | Организация дорожного движения | | 4 | 22 |
| Изм. | Кол.уч. | Лист | № док. | Подп. | Дата | Проект организации дорожного движения и дорожной разметки | ИП Мещеряков Д.С. | | |
| | | | | | | | | | |
| | | | | | | | | | |
| | | | | | | | | | |
| Н. Контроль | | Епишина Е.С. | | | 10.09.2022 | | | | |
| Нач. Отдела | | Епишина Е.С. | | | 10.09.2022 | | | | |
| Проверил | | Мещеряков Д.С. | | | 10.09.2022 | | | | |
| Разработал | | Ковенькин Д.А. | | | 10.09.2022 | | | | |

| | |
|---|-------------------|
| Откосы слева | |
| Тротуары слева | |
| Дорожные ограждения и направляющие устройства слева | На обочине |
| | На разделительной |
| Дорожная разметка слева | |
| Элементы в плане | |
| Видимость в обратном направлении | |

Тарский район, Сидильяково – «Пологрудово-Самсоново»
4+000-5+000




| | |
|--|-------------------|
| Видимость в прямом направлении | |
| Дорожная разметка справа | |
| Дорожные ограждения и направляющие устройства справа | На разделительной |
| | На обочине |
| Тротуары справа | |
| Откосы справа | |

| | | | | | | | | | |
|-------------|---------|----------------|--------|-------|------------|---|-------------------|------|--------|
| | | | | | | 97-22-ОДД | | | |
| | | | | | | Тарский район, Сидильяково – «Пологрудово-Самсоново» | | | |
| | | | | | | | Стадия | Лист | Листов |
| | | | | | | Организация дорожного движения | | 5 | 22 |
| Изм. | Кол.уч. | Лист | № док. | Подп. | Дата | Проект организации дорожного движения и дорожной разметки | ИП Мещеряков Д.С. | | |
| | | | | | | | | | |
| | | | | | | | | | |
| | | | | | | | | | |
| Н. Контроль | | Епишина Е.С. | | | 10.09.2022 | | | | |
| Нач. Отдела | | Епишина Е.С. | | | 10.09.2022 | | | | |
| Проверил | | Мещеряков Д.С. | | | 10.09.2022 | | | | |
| Разработал | | Ковенькин Д.А. | | | 10.09.2022 | | | | |

| | |
|---|-------------------|
| Откосы слева | |
| Тротуары слева | |
| Дорожные ограждения и направляющие устройства слева | На обочине |
| | На разделительной |
| Дорожная разметка слева | |
| Элементы в плане | |
| Видимость в обратном направлении | |

Тарский район, Сидильяково – «Пологрудово-Самсоново»
5+000-6+000




| | |
|--|-------------------|
| Видимость в прямом направлении | |
| Дорожная разметка справа | |
| Дорожные ограждения и направляющие устройства справа | На разделительной |
| | На обочине |
| Тротуары справа | |
| Откосы справа | |

| | | | | | | | | | |
|-------------|---------|----------------|--------|-------|------------|---|-------------------|------|--------|
| | | | | | | 97-22-ОДД | | | |
| | | | | | | Тарский район, Сидильяково – «Пологрудово-Самсоново» | | | |
| | | | | | | | Стадия | Лист | Листов |
| | | | | | | Организация дорожного движения | | 6 | 22 |
| Изм. | Кол.уч. | Лист | № док. | Подп. | Дата | Проект организации дорожного движения и дорожной разметки | ИП Мещеряков Д.С. | | |
| | | | | | | | | | |
| | | | | | | | | | |
| | | | | | | | | | |
| Н. Контроль | | Епишина Е.С. | | | 10.09.2022 | | | | |
| Нач. Отдела | | Епишина Е.С. | | | 10.09.2022 | | | | |
| Проверил | | Мещеряков Д.С. | | | 10.09.2022 | | | | |
| Разработал | | Ковенькин Д.А. | | | 10.09.2022 | | | | |

| | |
|---|-------------------|
| Откосы слева | |
| Тротуары слева | |
| Дорожные ограждения и направляющие устройства слева | На обочине |
| | На разделительной |
| Дорожная разметка слева | |
| Элементы в плане | |
| Видимость в обратном направлении | |

Тарский район, Сидильяково – «Пологрудово-Самсоново»
6+000-7+000




| | |
|--|-------------------|
| Видимость в прямом направлении | |
| Дорожная разметка справа | |
| Дорожные ограждения и направляющие устройства справа | На разделительной |
| | На обочине |
| Тротуары справа | |
| Откосы справа | |

| | | | | | | | | | |
|-------------|---------|----------------|--------|-------|------------|---|-------------------|------|--------|
| | | | | | | 97-22-ОДД | | | |
| | | | | | | Тарский район, Сидильяково – «Пологрудово-Самсоново» | | | |
| | | | | | | | Стадия | Лист | Листов |
| | | | | | | Организация дорожного движения | | 7 | 22 |
| Изм. | Кол.уч. | Лист | № док. | Подп. | Дата | Проект организации дорожного движения и дорожной разметки | ИП Мещеряков Д.С. | | |
| | | | | | | | | | |
| | | | | | | | | | |
| | | | | | | | | | |
| Н. Контроль | | Епишина Е.С. | | | 10.09.2022 | | | | |
| Нач. Отдела | | Епишина Е.С. | | | 10.09.2022 | | | | |
| Проверил | | Мещеряков Д.С. | | | 10.09.2022 | | | | |
| Разработал | | Ковенькин Д.А. | | | 10.09.2022 | | | | |

| | |
|---|-------------------|
| Откосы слева | |
| Тротуары слева | |
| Дорожные ограждения и направляющие устройства слева | На обочине |
| | На разделительной |
| Дорожная разметка слева | |
| Элементы в плане | |
| Видимость в обратном направлении | |

Тарский район, Сидильяково – «Пологрудово-Самсоново»
7+000-8+000




| | |
|--|-------------------|
| Видимость в прямом направлении | |
| Дорожная разметка справа | |
| Дорожные ограждения и направляющие устройства справа | На разделительной |
| | На обочине |
| Тротуары справа | |
| Откосы справа | |

| | | | | | | | | | |
|-------------|---------|----------------|--------|-------|------------|---|-------------------|------|--------|
| | | | | | | 97-22-ОДД | | | |
| | | | | | | Тарский район, Сидильяково – «Пологрудово-Самсоново» | | | |
| | | | | | | | Стадия | Лист | Листов |
| | | | | | | Организация дорожного движения | | 8 | 22 |
| Изм. | Кол.уч. | Лист | № док. | Подп. | Дата | Проект организации дорожного движения и дорожной разметки | ИП Мещеряков Д.С. | | |
| | | | | | | | | | |
| | | | | | | | | | |
| | | | | | | | | | |
| Н. Контроль | | Епишина Е.С. | | | 10.09.2022 | | | | |
| Нач. Отдела | | Епишина Е.С. | | | 10.09.2022 | | | | |
| Проверил | | Мещеряков Д.С. | | | 10.09.2022 | | | | |
| Разработал | | Ковенькин Д.А. | | | 10.09.2022 | | | | |

| | |
|---|-------------------|
| Откосы слева | |
| Тротуары слева | |
| Дорожные ограждения и направляющие устройства слева | На обочине |
| | На разделительной |
| Дорожная разметка слева | |
| Элементы в плане | |
| Видимость в обратном направлении | |

Тарский район, Сидильяково – «Пологрудово-Самсоново»
8+000-9+000

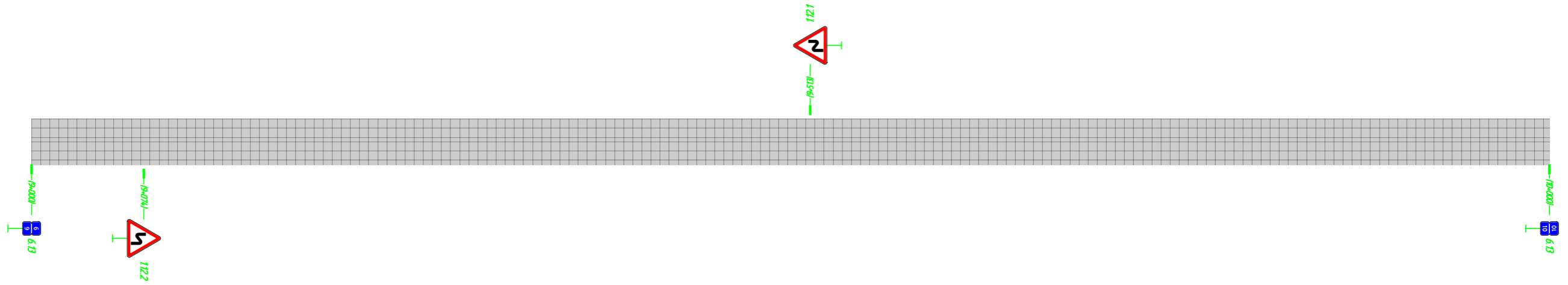


| | |
|--|-------------------|
| Видимость в прямом направлении | |
| Дорожная разметка справа | |
| Дорожные ограждения и направляющие устройства справа | На разделительной |
| | На обочине |
| Тротуары справа | |
| Откосы справа | |

| | | | | | | | | | |
|-------------|---------|----------------|--------|-------|------------|---|-------------------|------|--------|
| | | | | | | 97-22-ОДД | | | |
| | | | | | | Тарский район, Сидильяково – «Пологрудово-Самсоново» | | | |
| | | | | | | | Стадия | Лист | Листов |
| | | | | | | Организация дорожного движения | | 9 | 22 |
| Изм. | Кол.уч. | Лист | № док. | Подп. | Дата | Проект организации дорожного движения и дорожной разметки | ИП Мещеряков Д.С. | | |
| | | | | | | | | | |
| | | | | | | | | | |
| | | | | | | | | | |
| Н. Контроль | | Епишина Е.С. | | | 10.09.2022 | | | | |
| Нач. Отдела | | Епишина Е.С. | | | 10.09.2022 | | | | |
| Проверил | | Мещеряков Д.С. | | | 10.09.2022 | | | | |
| Разработал | | Ковенькин Д.А. | | | 10.09.2022 | | | | |

| | | |
|---|-------------------|--------------------------|
| Откосы слева | | |
| Тротуары слева | | |
| Дорожные ограждения и направляющие устройства слева | На обочине | |
| | На разделительной | |
| Дорожная разметка слева | | |
| Элементы в плане | | 9+074 R=303 L=4.39 9+572 |
| Видимость в обратном направлении | | |

Тарский район, Сидляково - «Пологрудово-Самсоново»
9+000-10+000




| | | |
|--|-------------------|--|
| Видимость в прямом направлении | | |
| Дорожная разметка справа | | |
| Дорожные ограждения и направляющие устройства справа | На разделительной | |
| | На обочине | |
| Тротуары справа | | |
| Откосы справа | | |

| | | | | | | | | | |
|-------------|---------|----------------|--------|-------|------------|---|-------------------|------|--------|
| | | | | | | 97-22-ОДД | | | |
| | | | | | | Тарский район, Сидляково - «Пологрудово-Самсоново» | | | |
| Изм. | Кол.уч. | Лист | № док. | Подп. | Дата | Организация дорожного движения | Стадия | Лист | Листов |
| | | | | | | | | | 10 |
| Н. Контроль | | Епишина Е.С. | | | 10.09.2022 | Проект организации дорожного движения и дорожной разметки | ИП Мещеряков Д.С. | | |
| Нач. Отдела | | Епишина Е.С. | | | 10.09.2022 | | | | |
| Проверил | | Мещеряков Д.С. | | | 10.09.2022 | | | | |
| Разработал | | Ковенькин Д.А. | | | 10.09.2022 | | | | |

| | |
|---|-------------------|
| Откосы слева | |
| Тротуары слева | |
| Дорожные ограждения и направляющие устройства слева | На обочине |
| | На разделительной |
| Дорожная разметка слева | |
| Элементы в плане | |
| Видимость в обратном направлении | |

Тарский район, Сидильяково – «Пологрудово-Самсоново»
10+000-11+000




| | |
|--|-------------------|
| Видимость в прямом направлении | |
| Дорожная разметка справа | |
| Дорожные ограждения и направляющие устройства справа | На разделительной |
| | На обочине |
| Тротуары справа | |
| Откосы справа | |

| | | | | | | | | | |
|-------------|---------|----------------|--------|-------|------------|---|-------------------|------|--------|
| | | | | | | 97-22-ОДД | | | |
| | | | | | | Тарский район, Сидильяково – «Пологрудово-Самсоново» | | | |
| Изм. | Кол.уч. | Лист | № док. | Подп. | Дата | Организация дорожного движения | Стадия | Лист | Листов |
| | | | | | | | | | 11 |
| Н. Контроль | | Епишина Е.С. | | | 10.09.2022 | Проект организации дорожного движения и дорожной разметки | ИП Мещеряков Д.С. | | |
| Нач. Отдела | | Епишина Е.С. | | | 10.09.2022 | | | | |
| Проверил | | Мещеряков Д.С. | | | 10.09.2022 | | | | |
| Разработал | | Ковенькин Д.А. | | | 10.09.2022 | | | | |

| | | |
|---|-------------------|--|
| Откосы слева | | |
| Тротуары слева | | |
| Дорожные ограждения и направляющие устройства слева | На обочине | |
| | На разделительной | |
| Дорожная разметка слева | | |
| Элементы в плане | | |
| Видимость в обратном направлении | | |

Тарский район, Сидильяково – «Пологрудово-Самсоново»
12+000-13+000

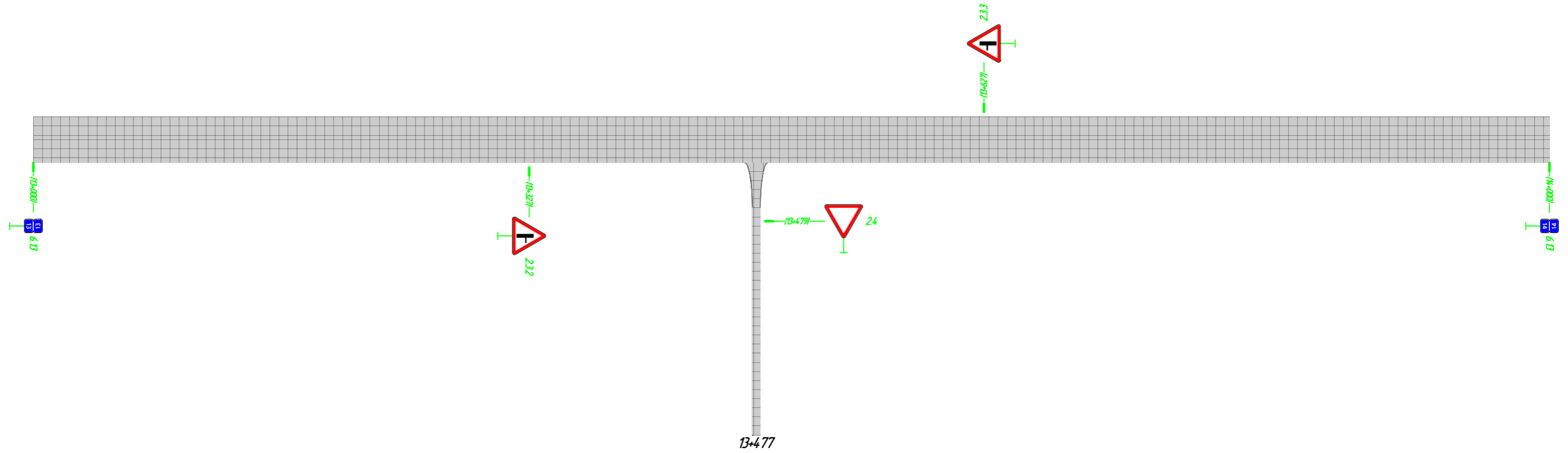


| | | |
|--|-------------------|--|
| Видимость в прямом направлении | | |
| Дорожная разметка справа | | |
| Дорожные ограждения и направляющие устройства справа | На разделительной | |
| | На обочине | |
| Тротуары справа | | |
| Откосы справа | | |

| | | | | | | | | | |
|-------------|---------|----------------|--------|-------|------------|---|-------------------|------|--------|
| | | | | | | 97-22-ОДД | | | |
| | | | | | | Тарский район, Сидильяково – «Пологрудово-Самсоново» | | | |
| Изм. | Кол.уч. | Лист | № док. | Подп. | Дата | Организация дорожного движения | Стадия | Лист | Листов |
| | | | | | | | | 13 | 22 |
| Н. Контроль | | Епишина Е.С. | | | 10.09.2022 | Проект организации дорожного движения и дорожной разметки | ИП Мещеряков Д.С. | | |
| Нач. Отдела | | Епишина Е.С. | | | 10.09.2022 | | | | |
| Проверил | | Мещеряков Д.С. | | | 10.09.2022 | | | | |
| Разработал | | Ковенькин Д.А. | | | 10.09.2022 | | | | |

| | |
|---|-------------------|
| Откосы слева | |
| Тротуары слева | |
| Дорожные ограждения и направляющие устройства слева | На обочине |
| | На разделительной |
| Дорожная разметка слева | |
| Элементы в плане | |
| Видимость в обратном направлении | |

Тарский район, Сидильяково – «Пологрудово-Самсоново»
13+000-14+000




| | |
|--|-------------------|
| Видимость в прямом направлении | |
| Дорожная разметка справа | |
| Дорожные ограждения и направляющие устройства справа | На разделительной |
| | На обочине |
| Тротуары справа | |
| Откосы справа | |

| | | | | | | | | | |
|-------------|---------|----------------|--------|-------|------------|---|-------------------|------|--------|
| | | | | | | 97-22-ОДД | | | |
| | | | | | | Тарский район, Сидильяково – «Пологрудово-Самсоново» | | | |
| Изм. | Кол.уч. | Лист | № док. | Подп. | Дата | Организация дорожного движения | Стадия | Лист | Листов |
| | | | | | | | | | 14 |
| Н. Контроль | | Епишина Е.С. | | | 10.09.2022 | Проект организации дорожного движения и дорожной разметки | ИП Мещеряков Д.С. | | |
| Нач. Отдела | | Епишина Е.С. | | | 10.09.2022 | | | | |
| Проверил | | Мещеряков Д.С. | | | 10.09.2022 | | | | |
| Разработал | | Ковенькин Д.А. | | | 10.09.2022 | | | | |

| | |
|---|-------------------|
| Откосы слева | |
| Тротуары слева | |
| Дорожные ограждения и направляющие устройства слева | На обочине |
| | На разделительной |
| Дорожная разметка слева | |
| Элементы в плане | |
| Видимость в обратном направлении | |

Тарский район, Сидильяково – «Пологрудово-Самсоново»
14+000-15+000




| | |
|--|-------------------|
| Видимость в прямом направлении | |
| Дорожная разметка справа | |
| Дорожные ограждения и направляющие устройства справа | На разделительной |
| | На обочине |
| Тротуары справа | |
| Откосы справа | |

| | | | | | | | | | |
|-------------|---------|----------------|--------|-------|------------|---|-------------------|------|--------|
| | | | | | | 97-22-ОДД | | | |
| | | | | | | Тарский район, Сидильяково – «Пологрудово-Самсоново» | | | |
| Изм. | Кол.уч. | Лист | № док. | Подп. | Дата | Организация дорожного движения | Стадия | Лист | Листов |
| | | | | | | | | | 15 |
| Н. Контроль | | Епишина Е.С. | | | 10.09.2022 | Проект организации дорожного движения и дорожной разметки | ИП Мещеряков Д.С. | | |
| Нач. Отдела | | Епишина Е.С. | | | 10.09.2022 | | | | |
| Проверил | | Мещеряков Д.С. | | | 10.09.2022 | | | | |
| Разработал | | Ковенькин Д.А. | | | 10.09.2022 | | | | |

| | |
|---|-------------------|
| Откосы слева | |
| Тротуары слева | |
| Дорожные ограждения и направляющие устройства слева | На обочине |
| | На разделительной |
| Дорожная разметка слева | |
| Элементы в плане | |
| Видимость в обратном направлении | |

Тарский район, Сидильяково – «Пологрудово-Самсоново»
15+000-16+000




| | |
|--|-------------------|
| Видимость в прямом направлении | |
| Дорожная разметка справа | |
| Дорожные ограждения и направляющие устройства справа | На разделительной |
| | На обочине |
| Тротуары справа | |
| Откосы справа | |

| | | | | | | | | | |
|-------------|---------|----------------|--------|-------|------------|---|-------------------|------|--------|
| | | | | | | 97-22-ОДД | | | |
| | | | | | | Тарский район, Сидильяково – «Пологрудово-Самсоново» | | | |
| Изм. | Кол.уч. | Лист | № док. | Подп. | Дата | Организация дорожного движения | Стадия | Лист | Листов |
| | | | | | | | | | 16 |
| Н. Контроль | | Епишина Е.С. | | | 10.09.2022 | Проект организации дорожного движения и дорожной разметки | ИП Мещеряков Д.С. | | |
| Нач. Отдела | | Епишина Е.С. | | | 10.09.2022 | | | | |
| Проверил | | Мещеряков Д.С. | | | 10.09.2022 | | | | |
| Разработал | | Ковенькин Д.А. | | | 10.09.2022 | | | | |

| | |
|---|-------------------|
| Откосы слева | |
| Тротуары слева | |
| Дорожные ограждения и направляющие устройства слева | На обочине |
| | На разделительной |
| Дорожная разметка слева | |
| Элементы в плане | |
| Видимость в обратном направлении | |

Тарский район, Сидильяково – «Пологрудово-Самсоново»
16+000-17+000

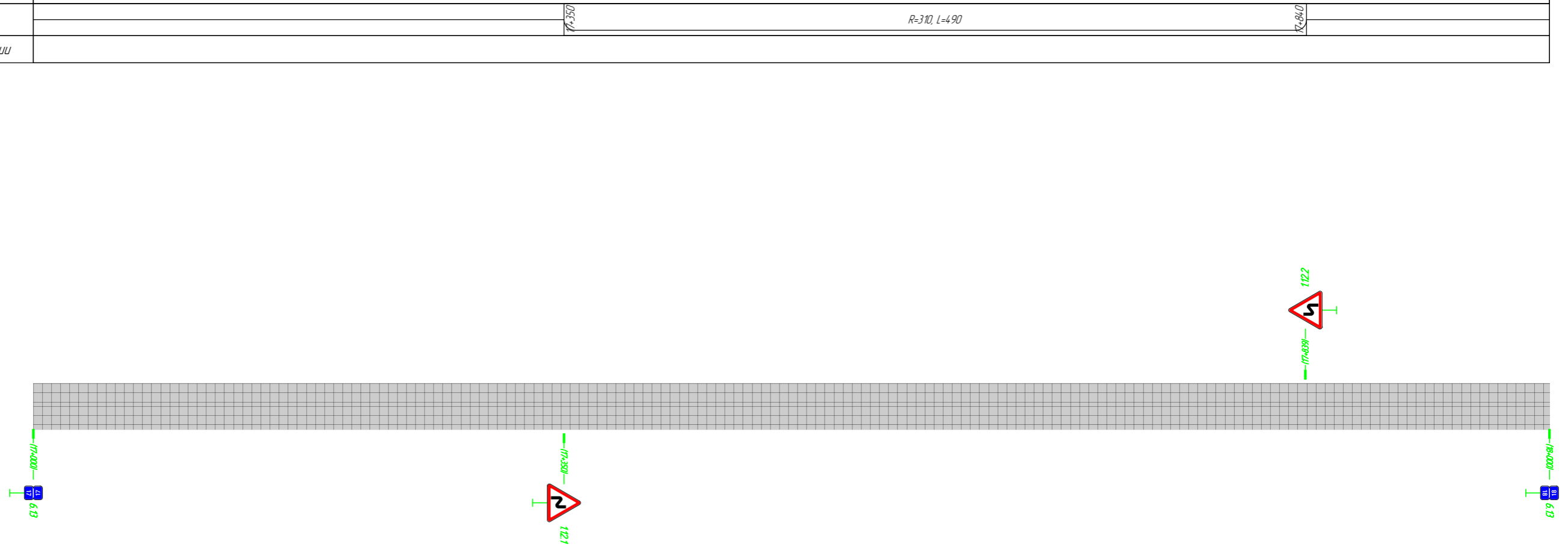


| | |
|--|-------------------|
| Видимость в прямом направлении | |
| Дорожная разметка справа | |
| Дорожные ограждения и направляющие устройства справа | На разделительной |
| | На обочине |
| Тротуары справа | |
| Откосы справа | |

| | | | | | | | | | |
|-------------|---------|----------------|--------|-------|------------|---|-------------------|------|--------|
| | | | | | | 97-22-ОДД | | | |
| | | | | | | Тарский район, Сидильяково – «Пологрудово-Самсоново» | | | |
| | | | | | | | Стадия | Лист | Листов |
| | | | | | | Организация дорожного движения | | 17 | 22 |
| Изм. | Кол.уч. | Лист | № док. | Подп. | Дата | Проект организации дорожного движения и дорожной разметки | ИП Мещеряков Д.С. | | |
| | | | | | | | | | |
| | | | | | | | | | |
| | | | | | | | | | |
| Н. Контроль | | Епишина Е.С. | | | 10.09.2022 | | | | |
| Нач. Отдела | | Епишина Е.С. | | | 10.09.2022 | | | | |
| Проверил | | Мещеряков Д.С. | | | 10.09.2022 | | | | |
| Разработал | | Ковенькин Д.А. | | | 10.09.2022 | | | | |

| | |
|---|-------------------|
| Откосы слева | |
| Тротуары слева | |
| Дорожные ограждения и направляющие устройства слева | На обочине |
| | На разделительной |
| Дорожная разметка слева | |
| Элементы в плане | |
| Видимость в обратном направлении | |

Тарский район, Сидляково - «Пологрудово-Самсоново»
17+000-18+000

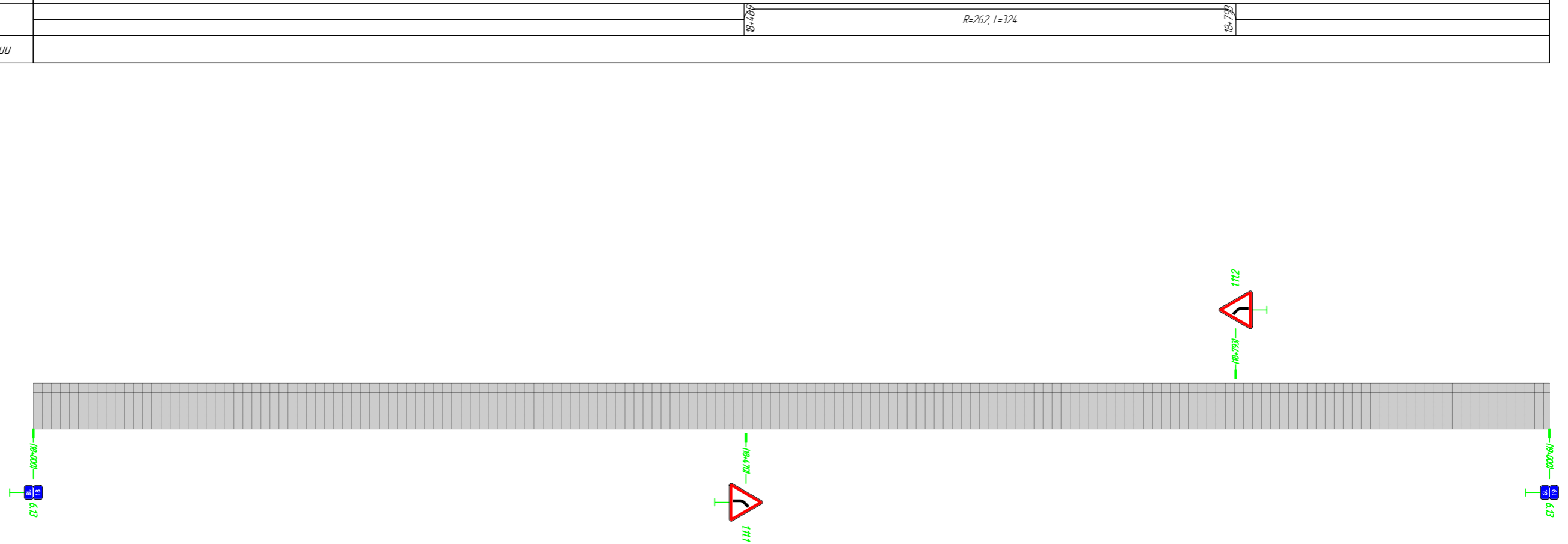


| | |
|--|-------------------|
| Видимость в прямом направлении | |
| Дорожная разметка справа | |
| Дорожные ограждения и направляющие устройства справа | На разделительной |
| | На обочине |
| Тротуары справа | |
| Откосы справа | |

| | | | | | | | | | |
|-------------|---------|----------------|--------|-------|------------|---|-------------------|------|--------|
| | | | | | | 97-22-ОДД | | | |
| | | | | | | Тарский район, Сидляково - «Пологрудово-Самсоново» | | | |
| Изм. | Кол.уч. | Лист | № док. | Подп. | Дата | Организация дорожного движения | Стадия | Лист | Листов |
| | | | | | | | | | 18 |
| Н. Контроль | | Епишина Е.С. | | | 10.09.2022 | Проект организации дорожного движения и дорожной разметки | ИП Мещеряков Д.С. | | |
| Нач. Отдела | | Епишина Е.С. | | | 10.09.2022 | | | | |
| Проверил | | Мещеряков Д.С. | | | 10.09.2022 | | | | |
| Разработал | | Ковенькин Д.А. | | | 10.09.2022 | | | | |

| | |
|---|-------------------|
| Откосы слева | |
| Тротуары слева | |
| Дорожные ограждения и направляющие устройства слева | На обочине |
| | На разделительной |
| Дорожная разметка слева | |
| Элементы в плане | |
| Видимость в обратном направлении | |

Тарский район, Сидильяково – «Пологрудово-Самсоново»
18+000-19+000




| | |
|--|-------------------|
| Видимость в прямом направлении | |
| Дорожная разметка справа | |
| Дорожные ограждения и направляющие устройства справа | На разделительной |
| | На обочине |
| Тротуары справа | |
| Откосы справа | |

| | | | | | | | | | |
|-------------|---------|----------------|--------|-------|------------|---|-------------------|------|--------|
| | | | | | | 97-22-ОДД | | | |
| | | | | | | Тарский район, Сидильяково – «Пологрудово-Самсоново» | | | |
| Изм. | Кол.уч. | Лист | № док. | Подп. | Дата | Организация дорожного движения | Стадия | Лист | Листов |
| | | | | | | | | | 19 |
| Н. Контроль | | Епишина Е.С. | | | 10.09.2022 | Проект организации дорожного движения и дорожной разметки | ИП Мещеряков Д.С. | | |
| Нач. Отдела | | Епишина Е.С. | | | 10.09.2022 | | | | |
| Проверил | | Мещеряков Д.С. | | | 10.09.2022 | | | | |
| Разработал | | Ковенькин Д.А. | | | 10.09.2022 | | | | |

| | |
|---|-------------------|
| Откосы слева | |
| Тротуары слева | |
| Дорожные ограждения и направляющие устройства слева | На обочине |
| | На разделительной |
| Дорожная разметка слева | |
| Элементы в плане | |
| Видимость в обратном направлении | |

Тарский район, Сидильяково – «Пологрудово-Самсоново»
19+000-20+000




| | |
|--|-------------------|
| Видимость в прямом направлении | |
| Дорожная разметка справа | |
| Дорожные ограждения и направляющие устройства справа | На разделительной |
| | На обочине |
| Тротуары справа | |
| Откосы справа | |

| | | | | | | | | | |
|-------------|---------|----------------|--------|-------|------------|---|-------------------|------|--------|
| | | | | | | 97-22-ОДД | | | |
| | | | | | | Тарский район, Сидильяково – «Пологрудово-Самсоново» | | | |
| Изм. | Кол.уч. | Лист | № док. | Подп. | Дата | Организация дорожного движения | Стадия | Лист | Листов |
| | | | | | | | | | 20 |
| Н. Контроль | | Епишина Е.С. | | | 10.09.2022 | Проект организации дорожного движения и дорожной разметки | ИП Мещеряков Д.С. | | |
| Нач. Отдела | | Епишина Е.С. | | | 10.09.2022 | | | | |
| Проверил | | Мещеряков Д.С. | | | 10.09.2022 | | | | |
| Разработал | | Ковенькин Д.А. | | | 10.09.2022 | | | | |

| | |
|---|-------------------|
| Откосы слева | |
| Тротуары слева | |
| Дорожные ограждения и направляющие устройства слева | На обочине |
| | На разделительной |
| Дорожная разметка слева | |
| Элементы в плане | |
| Видимость в обратном направлении | |

Тарский район, Сидляково – «Пологрудово-Самсоново»
20+000-21+000




| | |
|--|-------------------|
| Видимость в прямом направлении | |
| Дорожная разметка справа | |
| Дорожные ограждения и направляющие устройства справа | На разделительной |
| | На обочине |
| Тротуары справа | |
| Откосы справа | |

| | | | | | | | | | |
|-------------|---------|----------------|--------|-------|------------|---|-------------------|------|--------|
| | | | | | | 97-22-ОДД | | | |
| | | | | | | Тарский район, Сидляково – «Пологрудово-Самсоново» | | | |
| Изм. | Кол.уч. | Лист | № док. | Подп. | Дата | Организация дорожного движения | Стадия | Лист | Листов |
| | | | | | | | | | 21 |
| Н. Контроль | | Епишина Е.С. | | | 10.09.2022 | Проект организации дорожного движения и дорожной разметки | ИП Мещеряков Д.С. | | |
| Нач. Отдела | | Епишина Е.С. | | | 10.09.2022 | | | | |
| Проверил | | Мещеряков Д.С. | | | 10.09.2022 | | | | |
| Разработал | | Ковенькин Д.А. | | | 10.09.2022 | | | | |

| | | |
|---|-------------------|--|
| Откосы слева | | |
| Тротуары слева | | |
| Дорожные ограждения и направляющие устройства слева | На обочине | |
| | На разделительной | |
| Дорожная разметка слева | | |
| Элементы в плане | | |
| Видимость в обратном направлении | | |

Тарский район, Сидляково – «Пологрудово-Самсоново»
21+000-21+474



| | | |
|--|-------------------|--|
| Видимость в прямом направлении | | |
| Дорожная разметка справа | | |
| Дорожные ограждения и направляющие устройства справа | На разделительной | |
| | На обочине | |
| Тротуары справа | | |
| Откосы справа | | |

| | | | | | | | | | |
|-------------|---------|----------------|--------|-------|------------|---|-------------------|------|--------|
| | | | | | | 97-22-ОДД | | | |
| | | | | | | Тарский район, Сидляково – «Пологрудово-Самсоново» | | | |
| | | | | | | | Стадия | Лист | Листов |
| | | | | | | Организация дорожного движения | | 22 | 22 |
| Изм. | Кол.уч. | Лист | № док. | Подп. | Дата | Проект организации дорожного движения и дорожной разметки | ИП Мещеряков Д.С. | | |
| | | | | | | | | | |
| Н. Контроль | | Епишина Е.С. | | | 10.09.2022 | | | | |
| Нач. Отдела | | Епишина Е.С. | | | 10.09.2022 | | | | |
| Проверил | | Мещеряков Д.С. | | | 10.09.2022 | | | | |
| Разработал | | Ковенькин Д.А. | | | 10.09.2022 | | | | |

, - « - »

| | | | | | | | |
|--|--|--|---------|-----|---|--|---|
| | | | (2 ,) | , + | / | | - |
|--|--|--|---------|-----|---|--|---|

| | | | | | | | |
|--------|--|----|----|--------|--|---|--|
| 1.11.2 | | II | - | 2+329 | | 1 | |
| 1.11.1 | | II | - | 2+669 | | 1 | |
| 1.12.2 | | II | - | 9+074 | | 1 | |
| 1.12.1 | | II | - | 9+513 | | 1 | |
| 1.11.2 | | II | - | 12+617 | | 1 | |
| 1.11.1 | | II | - | 12+981 | | 1 | |
| 1.12.1 | | II | - | 17+350 | | 1 | |
| 1.12.2 | | II | - | 17+839 | | 1 | |
| 1.11.1 | | II | - | 18+470 | | 1 | |
| 1.11.2 | | II | - | 18+793 | | 1 | |
| | | : | 0 | | | | |
| | | : | 10 | | | | |
| | | : | 0 | | | | |
| | | : | 10 | | | | |

| | | | | | | | |
|-------|--|----|---|--------|--|---|--------|
| 2.3.2 | | II | - | 13+327 | | 1 | |
| 2.4 | | II | - | 13+479 | | 1 | 13+477 |
| 2.3.3 | | II | - | 13+627 | | 1 | |
| 2.4 | | II | - | 21+469 | | 1 | |

| | | |
|--|---|---|
| | : | 0 |
| | : | 4 |
| | : | 0 |
| | : | 4 |

| | | | | | | | |
|--------|---|---|------|-------|--|---|--|
| 5.23.1 | | | 0,66 | 0+006 | | 1 | |
| 5.24.1 | | | 0,66 | 0+006 | | 1 | |
| | : | 0 | | | | | |
| | : | 2 | | | | | |
| | : | 0 | | | | | |
| | : | 2 | | | | | |

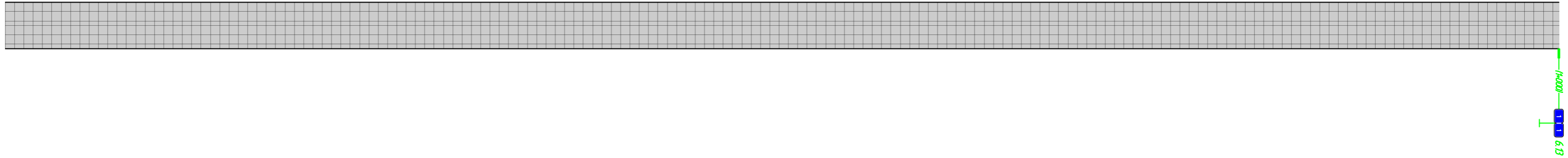
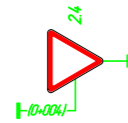
| | | | | | | | |
|------|--|----|---|--------|--|---|--|
| 6.13 | | II | - | 1+000 | | 1 | |
| 6.13 | | II | - | 2+000 | | 1 | |
| 6.13 | | II | - | 3+000 | | 1 | |
| 6.13 | | II | - | 4+000 | | 1 | |
| 6.13 | | II | - | 5+000 | | 1 | |
| 6.13 | | II | - | 6+000 | | 1 | |
| 6.13 | | II | - | 7+000 | | 1 | |
| 6.13 | | II | - | 8+000 | | 1 | |
| 6.13 | | II | - | 9+000 | | 1 | |
| 6.13 | | II | - | 10+000 | | 1 | |
| 6.13 | | II | - | 11+000 | | 1 | |
| 6.13 | | II | - | 12+000 | | 1 | |
| 6.13 | | II | - | 13+000 | | 1 | |
| 6.13 | | II | - | 14+000 | | 1 | |
| 6.13 | | II | - | 15+000 | | 1 | |
| 6.13 | | II | - | 16+000 | | 1 | |
| 6.13 | | II | - | 17+000 | | 1 | |
| 6.13 | | II | - | 18+000 | | 1 | |
| 6.13 | | II | - | 19+000 | | 1 | |
| 6.13 | | II | - | 20+000 | | 1 | |
| 6.13 | | II | - | 21+000 | | 1 | |

| | | |
|--|---|----|
| | : | 0 |
| | : | 21 |
| | : | 0 |
| | : | 21 |

| | | |
|--|---|----|
| | : | 0 |
| | : | 37 |
| | : | 0 |
| | : | 37 |

| | |
|---|-------------------|
| Откосы слева | |
| Тротуары слева | |
| Дорожные ограждения и направляющие устройства слева | На обочине |
| | На разделительной |
| Дорожная разметка слева | |
| Элементы в плане | |
| Видимость в обратном направлении | |

Новый проект
 Тарский район, участок дороги Нерпинский
 Кordon-Тимшиняково (от «Тобольск-Тара-Томск»)
 0+000-1+000

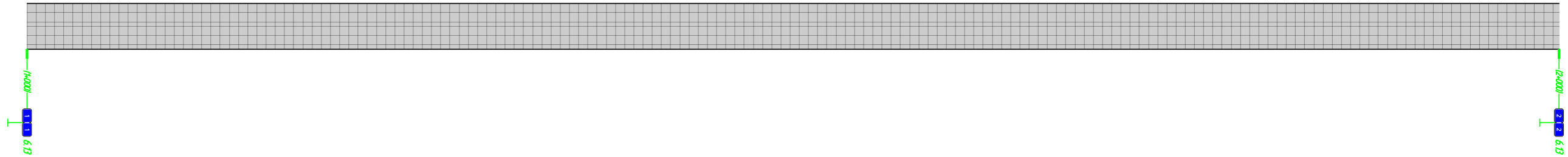


| | |
|--|-------------------|
| Видимость в прямом направлении | |
| Дорожная разметка справа | |
| Дорожные ограждения и направляющие устройства справа | На разделительной |
| | На обочине |
| Тротуары справа | |
| Откосы справа | |

| | | | | | | | | | |
|-------------|---------|----------------|--------|-------|------------|--|-------------------|------|--------|
| | | | | | | 98-22-ОДД | | | |
| | | | | | | Тарский район, участок дороги Нерпинский Кordon-Тимшиняково (от «Тобольск-Тара-Томск») | | | |
| Изм. | Кол.уч. | Лист | № док. | Подп. | Дата | Организация дорожного движения | Стадия | Лист | Листов |
| | | | | | | | | | 1 |
| Н. Контроль | | Епишина Е.С. | | | 10.09.2022 | Проект организации дорожного движения и дорожной разметки | ИП Мещеряков Д.С. | | |
| Нач. Отдела | | Епишина Е.С. | | | 10.09.2022 | | | | |
| Проверил | | Мещеряков Д.С. | | | 10.09.2022 | | | | |
| Разработал | | Ковенькин Д.А. | | | 10.09.2022 | | | | |

| | |
|---|-------------------|
| Откосы слева | |
| Тротуары слева | |
| Дорожные ограждения и направляющие устройства слева | На обочине |
| | На разделительной |
| Дорожная разметка слева | |
| Элементы в плане | |
| Видимость в обратном направлении | |

Новый проект
 Тарский район, участок дороги Нерпинский
 Кордон-Тимшиняково (от «Тобольск-Тара-Томск»)
 1+000-2+000




| | |
|--|-------------------|
| Видимость в прямом направлении | |
| Дорожная разметка справа | |
| Дорожные ограждения и направляющие устройства справа | На разделительной |
| | На обочине |
| Тротуары справа | |
| Откосы справа | |

| | | | | | | | | | |
|-------------|---------|----------------|--------|-------|------------|--|-------------------|------|--------|
| | | | | | | 98-22-ОДД | | | |
| | | | | | | Тарский район, участок дороги Нерпинский Кордон-Тимшиняково (от «Тобольск-Тара-Томск») | | | |
| Изм. | Кол.уч. | Лист | № док. | Подп. | Дата | Организация дорожного движения | Стадия | Лист | Листов |
| | | | | | | | | | 2 |
| Н. Контроль | | Епишина Е.С. | | | 10.09.2022 | Проект организации дорожного движения и дорожной разметки | ИП Мещеряков Д.С. | | |
| Нач. Отдела | | Епишина Е.С. | | | 10.09.2022 | | | | |
| Проверил | | Мещеряков Д.С. | | | 10.09.2022 | | | | |
| Разработал | | Ковенькин Д.А. | | | 10.09.2022 | | | | |

| | |
|---|-------------------|
| Откосы слева | |
| Тротуары слева | |
| Дорожные ограждения и направляющие устройства слева | На обочине |
| | На разделительной |
| Дорожная разметка слева | |
| Элементы в плане | |
| Видимость в обратном направлении | |

Новый проект
 Тарский район, участок дороги Нерпинский
 Кордон-Тимшиняково (от «Тобольск-Тара-Томск»)
 2+000-2+739



| | |
|--|-------------------|
| Видимость в прямом направлении | |
| Дорожная разметка справа | |
| Дорожные ограждения и направляющие устройства справа | На разделительной |
| | На обочине |
| Тротуары справа | |
| Откосы справа | |

| | | | | | | | | | |
|-------------|---------|----------------|--------|-------|------------|--|-------------------|------|--------|
| | | | | | | 98-22-ОДД | | | |
| | | | | | | Тарский район, участок дороги Нерпинский Кордон-Тимшиняково (от «Тобольск-Тара-Томск») | | | |
| Изм. | Кол.уч. | Лист | № док. | Подп. | Дата | Организация дорожного движения | Стадия | Лист | Листов |
| | | | | | | | | | 3 |
| Н. Контроль | | Епишина Е.С. | | | 10.09.2022 | Проект организации дорожного движения и дорожной разметки | ИП Мещеряков Д.С. | | |
| Нач. Отдела | | Епишина Е.С. | | | 10.09.2022 | | | | |
| Проверил | | Мещеряков Д.С. | | | 10.09.2022 | | | | |
| Разработал | | Ковенькин Д.А. | | | 10.09.2022 | | | | |

, - (« - - »)

| | | | | | | | |
|--|--|--|---------|-----|---|--|---|
| | | | (2 ,) | , + | / | | - |
|--|--|--|---------|-----|---|--|---|

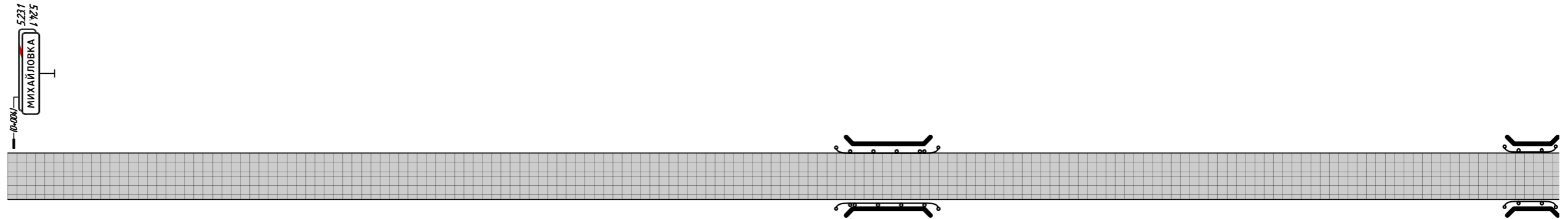
| | | | | | | | |
|-----|--|----|---|-------|--|---|--|
| 2.4 | | II | - | 0+004 | | 1 | |
| 2.4 | | II | - | 2+735 | | 1 | |
| | | : | 0 | | | | |
| | | : | 2 | | | | |
| | | : | 0 | | | | |
| | | : | 2 | | | | |

| | | | | | | | |
|------|--|----|---|-------|--|---|--|
| 6.13 | | II | - | 1+000 | | 1 | |
| 6.13 | | II | - | 2+000 | | 1 | |
| | | : | 0 | | | | |
| | | : | 2 | | | | |
| | | : | 0 | | | | |
| | | : | 2 | | | | |

| | | | | | | | |
|--|--|---|---|--|--|--|--|
| | | : | 0 | | | | |
| | | : | 4 | | | | |
| | | : | 0 | | | | |
| | | : | 4 | | | | |

| | | | |
|---|-------------------|-------------------------|-------------------------|
| Откосы слева | | | |
| Тротуары слева | | | |
| Дорожные ограждения и направляющие устройства слева | На обочине | МО 141 0+534 - 0+600 | МО 141 0+965 - 0+998 |
| | На разделительной | | |
| Дорожная разметка слева | | | |
| Элементы в плане | | | |
| Видимость в обратном направлении | | | |

Новый проект
 Тарский район, «Михайловка - «Тара-Васисс», от
 автомобильной дороги «Тара-Васисс» до здания клуба д.
 Михайловка по ул. Новая, д. 10
 0+000-1+000

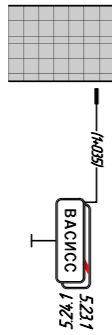


| | | | |
|--|-------------------|-------------------------|-------------------------|
| Видимость в прямом направлении | | | |
| Дорожная разметка справа | | | |
| Дорожные ограждения и направляющие устройства справа | На разделительной | | |
| | На обочине | МО 141 0+534 - 0+600 | МО 141 0+965 - 0+998 |
| Тротуары справа | | | |
| Откосы справа | | | |

| | | | | | | | | | |
|-------------|---------|----------------|--------|-------|------------|---|-------------------|------|--------|
| | | | | | | 99-22-ОДД | | | |
| | | | | | | Тарский район, «Михайловка - «Тара-Васисс», от автомобильной дороги «Тара-Васисс» до здания клуба д. Михайловка по ул. Новая, д. 10 | | | |
| Изм. | Кол.уч. | Лист | № док. | Подп. | Дата | Организация дорожного движения | Стадия | Лист | Листов |
| | | | | | | | | 1 | 2 |
| Н. Контроль | | Епишина Е.С. | | | 10.09.2022 | Проект организации дорожного движения и дорожной разметки | ИП Мещеряков Д.С. | | |
| Нач. Отдела | | Епишина Е.С. | | | 10.09.2022 | | | | |
| Проверил | | Мещеряков Д.С. | | | 10.09.2022 | | | | |
| Разработал | | Ковенькин Д.А. | | | 10.09.2022 | | | | |

| | | |
|---|-------------------|---|
| Откосы слева | | |
| Тротуары слева | | |
| Дорожные ограждения и направляющие устройства слева | На обочине | / |
| | На разделительной | / |
| Дорожная разметка слева | | |
| Элементы в плане | | |
| Видимость в обратном направлении | | |

Новый проект
 Тарский район, «Михайловка – «Тара-Васисс», от
 автомобильной дороги «Тара-Васисс» до здания клуба д.
 Михайловка по ул. Новая, д. 10
 1+000-1+042



| | | |
|--|-------------------|---|
| Видимость в прямом направлении | | |
| Дорожная разметка справа | | |
| Дорожные ограждения и направляющие устройства справа | На разделительной | / |
| | На обочине | / |
| Тротуары справа | | |
| Откосы справа | | |

| | | | | | | | | | |
|-------------|---------|----------------|--------|-------|------------|---|-------------------|------|--------|
| | | | | | | 99-22-ОДД | | | |
| | | | | | | Тарский район, «Михайловка – «Тара-Васисс», от автомобильной дороги «Тара-Васисс» до здания клуба д. Михайловка по ул. Новая, д. 10 | | | |
| Изм. | Кол.уч. | Лист | № док. | Подп. | Дата | | | | |
| | | | | | | Организация дорожного движения | Стадия | Лист | Листов |
| | | | | | | | | 2 | 2 |
| Н. Контроль | | Епишина Е.С. | | | 10.09.2022 | Проект организации дорожного движения и дорожной разметки | ИП Мещеряков Д.С. | | |
| Нач. Отдела | | Епишина Е.С. | | | 10.09.2022 | | | | |
| Проверил | | Мещеряков Д.С. | | | 10.09.2022 | | | | |
| Разработал | | Ковенькин Д.А. | | | 10.09.2022 | | | | |

, « - « - », « - » . . , . 10

| | | | | | | | |
|--|--|--|--------------------|-----|---|--|---|
| | | | (² ,) | , + | / | | - |
|--|--|--|--------------------|-----|---|--|---|

| | | | | | | | |
|--------|--|---|------|-------|--|---|--|
| 5.23.1 | | | 0,68 | 0+004 | | 1 | |
| 5.24.1 | | | 0,68 | 0+004 | | 1 | |
| 5.23.1 | | | 0,43 | 1+035 | | 1 | |
| 5.24.1 | | | 0,43 | 1+035 | | 1 | |
| | | : | 4 | | | | |
| | | : | 0 | | | | |
| | | : | 0 | | | | |
| | | : | 4 | | | | |

| | | | | | | | |
|--|--|---|---|--|--|--|--|
| | | : | 4 | | | | |
| | | : | 0 | | | | |
| | | : | 0 | | | | |
| | | : | 4 | | | | |

, « - « - », . 10 « - » . ,

| / | + | + | , | | , | | | | | |
|---|-------|-------|-------|---------------------------------------|----------|------|--|--|--|--|
| 1 | 0+534 | 0+600 | 66,00 | 11- /130-0,75:3,00-0,70 26804-2012 | 1 (130) | 0,75 | | | | |
| 2 | 0+537 | 0+600 | 63,00 | 11- /130-0,75:3,00-0,70 26804-2012 | 1 (130) | 0,75 | | | | |
| 3 | 0+965 | 0+998 | 33,00 | 11- /130-0,75:3,00-0,70 26804-2012 | 1 (130) | 0,75 | | | | |
| 4 | 0+965 | 0+998 | 33,00 | 11- /130-0,75:3,00-0,70 26804-2012 | 1 (130) | 0,75 | | | | |

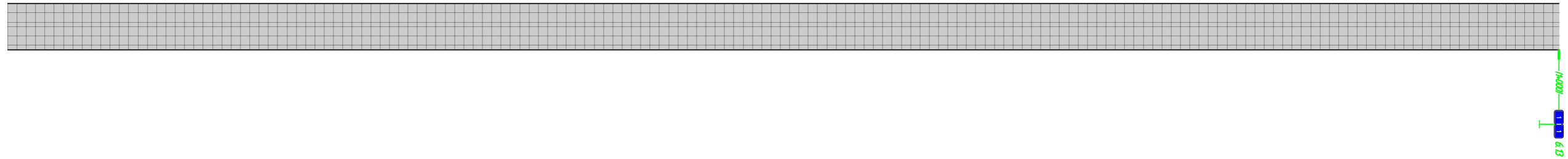
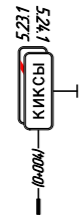
| | | |
|--|---------------------------------------|--------|
| | | |
| | | , |
| | 11- /130-0,75:3,00-0,70 26804-2012 | 195,00 |

, « - « - », « - » . . ,
 . 10

| / | + | + | | | | - | | | | | |
|---|-------|-------|----------|----------|------------|---|----------|----------|--|---------------------------------------|------|
| | | | | | | | | | | | |
| 1 | 0+534 | 0+600 | | 1 (130) | 66,1 | | | | | 11- /130-0,75:3,00-0,70 26804-2012 | 0,75 |
| 2 | 0+534 | 0+600 | | 1 (130) | 65,9 | | | | | 11- /130-0,75:3,00-0,70 26804-2012 | 0,75 |
| 3 | 0+965 | 0+998 | | 1 (130) | 33 | | | | | 11- /130-0,75:3,00-0,70 26804-2012 | 0,75 |
| 4 | 0+965 | 0+998 | | 1 (130) | 33 | | | | | 11- /130-0,75:3,00-0,70 26804-2012 | 0,75 |
| : | | | 0 | | 198 | | 0 | 0 | | | |

| | |
|---|-------------------|
| Откосы слева | |
| Тротуары слева | |
| Дорожные ограждения и направляющие устройства слева | На обочине |
| | На разделительной |
| Дорожная разметка слева | |
| Элементы в плане | |
| Видимость в обратном направлении | |

Новый проект
 Тарский район, Киксы – «Тара-Васисс»
 0+000-1+000

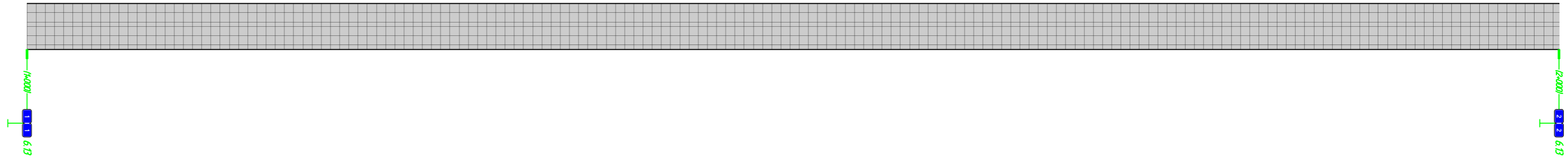


| | |
|--|-------------------|
| Видимость в прямом направлении | |
| Дорожная разметка справа | |
| Дорожные ограждения и направляющие устройства справа | На разделительной |
| | На обочине |
| Тротуары справа | |
| Откосы справа | |

| | | | | | | | | | |
|-------------|---------|----------------|--------|-------|------------|---|-------------------|------|--------|
| | | | | | | 100-22-ОДД | | | |
| | | | | | | Тарский район, Киксы – «Тара-Васисс» | | | |
| Изм. | Кол.уч. | Лист | № док. | Подп. | Дата | Организация дорожного движения | Стадия | Лист | Листов |
| | | | | | | | | | 1 |
| Н. Контроль | | Епишина Е.С. | | | 10.09.2022 | Проект организации дорожного движения и дорожной разметки | ИП Мещеряков Д.С. | | |
| Нач. Отдела | | Епишина Е.С. | | | 10.09.2022 | | | | |
| Проверил | | Мещеряков Д.С. | | | 10.09.2022 | | | | |
| Разработал | | Ковенькин Д.А. | | | 10.09.2022 | | | | |

| | |
|---|-------------------|
| Откосы слева | |
| Тротуары слева | |
| Дорожные ограждения и направляющие устройства слева | На обочине |
| | На разделительной |
| Дорожная разметка слева | |
| Элементы в плане | |
| Видимость в обратном направлении | |

Новый проект
 Тарский район, Киксы – «Тара-Васисс»
 1+000-2+000




| | |
|--|-------------------|
| Видимость в прямом направлении | |
| Дорожная разметка справа | |
| Дорожные ограждения и направляющие устройства справа | На разделительной |
| | На обочине |
| Тротуары справа | |
| Откосы справа | |

| | | | | | | | | | |
|-------------|---------|----------------|--------|-------|------------|---|-------------------|------|--------|
| | | | | | | 100-22-ОДД | | | |
| | | | | | | Тарский район, Киксы – «Тара-Васисс» | | | |
| Изм. | Кол.уч. | Лист | № док. | Подп. | Дата | | Стадия | Лист | Листов |
| | | | | | | Организация дорожного движения | | 2 | 3 |
| Н. Контроль | | Епишина Е.С. | | | 10.09.2022 | Проект организации дорожного движения и дорожной разметки | ИП Мещеряков Д.С. | | |
| Нач. Отдела | | Епишина Е.С. | | | 10.09.2022 | | | | |
| Проверил | | Мещеряков Д.С. | | | 10.09.2022 | | | | |
| Разработал | | Ковенькин Д.А. | | | 10.09.2022 | | | | |

| | |
|---|-------------------|
| Откосы слева | |
| Тротуары слева | |
| Дорожные ограждения и направляющие устройства слева | На обочине |
| | На разделительной |
| Дорожная разметка слева | |
| Элементы в плане | |
| Видимость в обратном направлении | |

Новый проект
 Тарский район, Киксы – «Тара-Васисс»
 2+000-3+006



| | |
|--|-------------------|
| Видимость в прямом направлении | |
| Дорожная разметка справа | |
| Дорожные ограждения и направляющие устройства справа | На разделительной |
| | На обочине |
| Тротуары справа | |
| Откосы справа | |

| | | | | | | | | | |
|-------------|---------|----------------|--------|-------|------------|---|--------------------------------|------|--------|
| | | | | | | 100-22-ОДД | | | |
| | | | | | | Тарский район, Киксы – «Тара-Васисс» | | | |
| Изм. | Кол.уч. | Лист | № док. | Подп. | Дата | | Стадия | Лист | Листов |
| | | | | | | | Организация дорожного движения | 3 | 3 |
| Н. Контроль | | Епишина Е.С. | | | 10.09.2022 | Проект организации дорожного движения и дорожной разметки | ИП Мещеряков Д.С. | | |
| Нач. Отдела | | Епишина Е.С. | | | 10.09.2022 | | | | |
| Проверил | | Мещеряков Д.С. | | | 10.09.2022 | | | | |
| Разработал | | Ковенькин Д.А. | | | 10.09.2022 | | | | |

, - « - »

| | | | | | | | |
|--|--|--|--------------------|-----|---|--|---|
| | | | (² ,) | , + | / | | - |
|--|--|--|--------------------|-----|---|--|---|

| | | | | | | | |
|-----|--|----|---|-------|--|---|-----|
| 2.4 | | II | - | 3+003 | | 1 | |
| | | | | | | | : 1 |
| | | | | | | | : 0 |
| | | | | | | | : 0 |
| | | | | | | | : 1 |

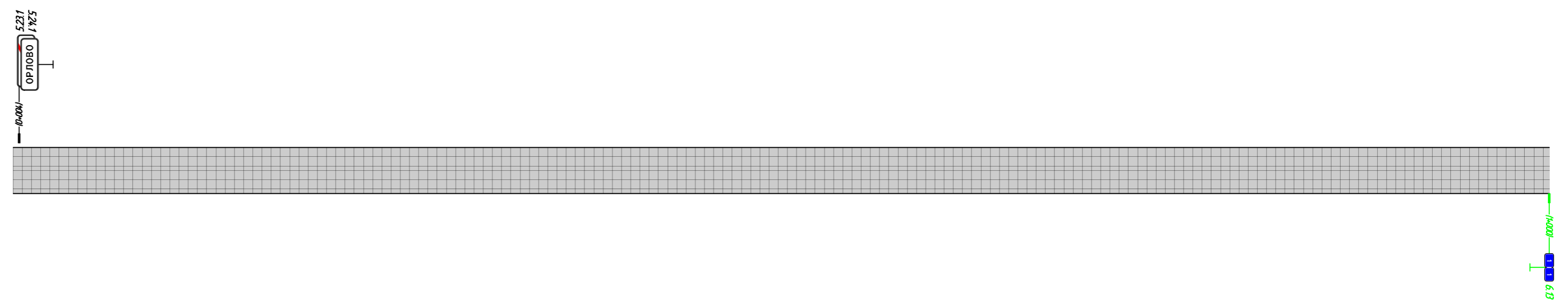
| | | | | | | | |
|--------|--|--|------|-------|--|---|-----|
| 5.23.1 | | | 0,39 | 0+004 | | 1 | |
| 5.24.1 | | | 0,39 | 0+004 | | 1 | |
| | | | | | | | : 2 |
| | | | | | | | : 0 |
| | | | | | | | : 0 |
| | | | | | | | : 2 |

| | | | | | | | |
|------|--|----|---|-------|--|---|-----|
| 6.13 | | II | - | 1+000 | | 1 | |
| 6.13 | | II | - | 2+000 | | 1 | |
| 6.13 | | II | - | 3+000 | | 1 | |
| | | | | | | | : 0 |
| | | | | | | | : 3 |
| | | | | | | | : 0 |
| | | | | | | | : 3 |

| | | |
|--|---|---|
| | : | 3 |
| | : | 3 |
| | : | 0 |
| | : | 6 |

| | | |
|---|-------------------|--|
| Откосы слева | | |
| Тротуары слева | | |
| Дорожные ограждения и направляющие устройства слева | На обочине | |
| | На разделительной | |
| Дорожная разметка слева | | |
| Элементы в плане | | |
| Видимость в обратном направлении | | |

Новый проект
 Тарский район, Орлово – Устюгово
 0+000–1+000

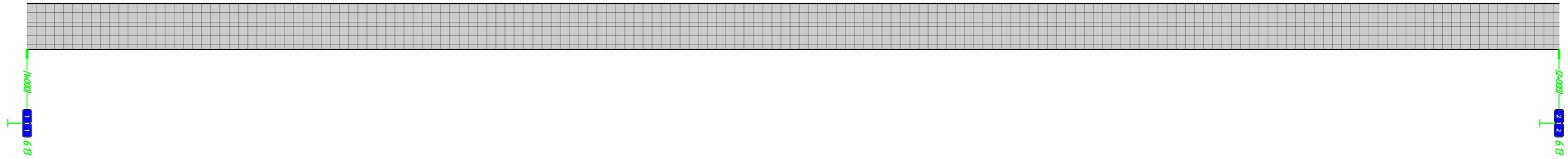


| | | |
|--|-------------------|--|
| Видимость в прямом направлении | | |
| Дорожная разметка справа | | |
| Дорожные ограждения и направляющие устройства справа | На разделительной | |
| | На обочине | |
| Тротуары справа | | |
| Откосы справа | | |

| | | | | | | | | | |
|-------------|---------|----------------|--------|-------|------------|---|-------------------|------|--------|
| | | | | | | 101-22-ОДД | | | |
| | | | | | | Тарский район, Орлово – Устюгово | | | |
| Изм. | Кол.уч. | Лист | № док. | Подп. | Дата | | Стадия | Лист | Листов |
| | | | | | | Организация дорожного движения | | 1 | 14 |
| Н. Контроль | | Епишина Е.С. | | | 10.09.2022 | Проект организации дорожного движения и дорожной разметки | ИП Мещеряков Д.С. | | |
| Нач. Отдела | | Епишина Е.С. | | | 10.09.2022 | | | | |
| Проверил | | Мещеряков Д.С. | | | 10.09.2022 | | | | |
| Разработал | | Ковенькин Д.А. | | | 10.09.2022 | | | | |

| | |
|---|-------------------|
| Откосы слева | |
| Тротуары слева | |
| Дорожные ограждения и направляющие устройства слева | На обочине |
| | На разделительной |
| Дорожная разметка слева | |
| Элементы в плане | |
| Видимость в обратном направлении | |

Новый проект
 Тарский район, Орлово – Устюгово
 1+000-2+000

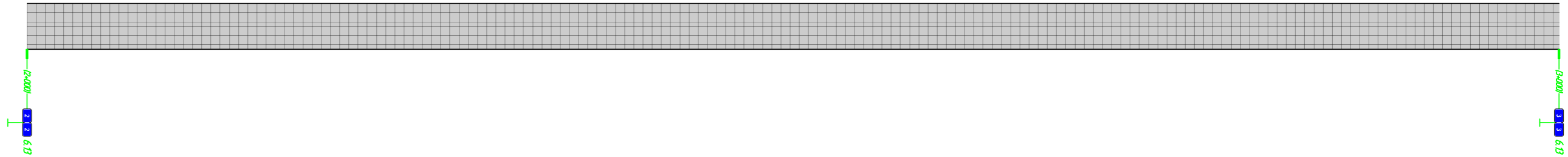


| | |
|--|-------------------|
| Видимость в прямом направлении | |
| Дорожная разметка справа | |
| Дорожные ограждения и направляющие устройства справа | На разделительной |
| | На обочине |
| Тротуары справа | |
| Откосы справа | |

| | | | | | | | | | |
|-------------|---------|----------------|--------|-------|------------|---|-------------------|------|--------|
| | | | | | | 101-22-ОДД | | | |
| | | | | | | Тарский район, Орлово – Устюгово | | | |
| Изм. | Кол.уч. | Лист | № док. | Подп. | Дата | | Стадия | Лист | Листов |
| | | | | | | Организация дорожного движения | | 2 | 14 |
| Н. Контроль | | Епишина Е.С. | | | 10.09.2022 | Проект организации дорожного движения и дорожной разметки | ИП Мещеряков Д.С. | | |
| Нач. Отдела | | Епишина Е.С. | | | 10.09.2022 | | | | |
| Проверил | | Мещеряков Д.С. | | | 10.09.2022 | | | | |
| Разработал | | Ковенькин Д.А. | | | 10.09.2022 | | | | |

| | | |
|---|-------------------|--------------------------|
| Откосы слева | | |
| Тротуары слева | | |
| Дорожные ограждения и направляющие устройства слева | На обочине | |
| | На разделительной | |
| Дорожная разметка слева | | |
| Элементы в плане | | 2+078 R=377, L=455 2+485 |
| Видимость в обратном направлении | | |

Новый проект
 Тарский район, Орлово – Устюгово
 2+000-3+000

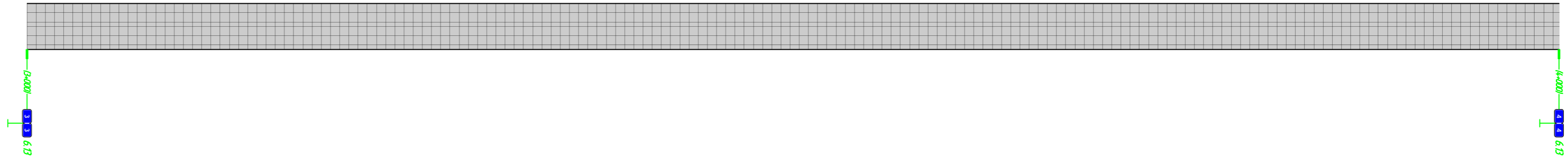


| | | |
|--|-------------------|--|
| Видимость в прямом направлении | | |
| Дорожная разметка справа | | |
| Дорожные ограждения и направляющие устройства справа | На разделительной | |
| | На обочине | |
| Тротуары справа | | |
| Откосы справа | | |

| | | | | | | | | | |
|-------------|---------|------|--------|-------|------------|---|-------------------|------|--------|
| | | | | | | 101-22-ОДД | | | |
| | | | | | | Тарский район, Орлово – Устюгово | | | |
| | | | | | | | Стадия | Лист | Листов |
| | | | | | | Организация дорожного движения | | 3 | 14 |
| Изм. | Кол.уч. | Лист | № док. | Подп. | Дата | Проект организации дорожного движения и дорожной разметки | ИП Мещеряков Д.С. | | |
| | | | | | | | | | |
| | | | | | | | | | |
| | | | | | | | | | |
| Н. Контроль | | | | | 10.09.2022 | | | | |
| Нач. Отдела | | | | | 10.09.2022 | | | | |
| Проверил | | | | | 10.09.2022 | | | | |
| Разработал | | | | | 10.09.2022 | | | | |

| | |
|---|-------------------|
| Откосы слева | |
| Тротуары слева | |
| Дорожные ограждения и направляющие устройства слева | На обочине |
| | На разделительной |
| Дорожная разметка слева | |
| Элементы в плане | |
| Видимость в обратном направлении | |

Новый проект
 Тарский район, Орлово – Устюгово
 3+000-4+000

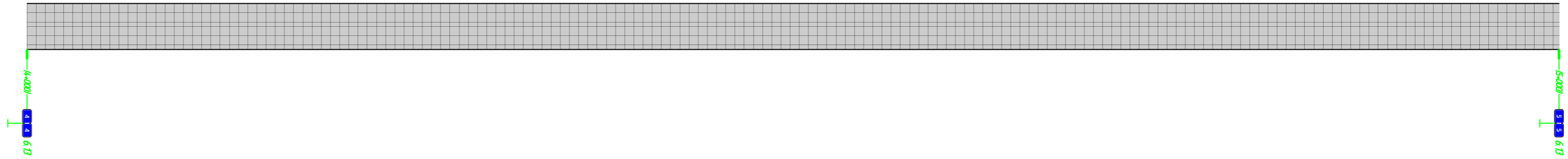


| | |
|--|-------------------|
| Видимость в прямом направлении | |
| Дорожная разметка справа | |
| Дорожные ограждения и направляющие устройства справа | На разделительной |
| | На обочине |
| Тротуары справа | |
| Откосы справа | |

| | | | | | | | | | |
|-------------|---------|------|--------|-------|------------|---|-------------------|------|--------|
| | | | | | | 101-22-ОДД | | | |
| | | | | | | Тарский район, Орлово – Устюгово | | | |
| | | | | | | | Стадия | Лист | Листов |
| | | | | | | Организация дорожного движения | | 4 | 14 |
| Изм. | Кол.уч. | Лист | № док. | Подп. | Дата | Проект организации дорожного движения и дорожной разметки | ИП Мещеряков Д.С. | | |
| | | | | | | | | | |
| | | | | | | | | | |
| | | | | | | | | | |
| Н. Контроль | | | | | 10.09.2022 | | | | |
| Нач. Отдела | | | | | 10.09.2022 | | | | |
| Проверил | | | | | 10.09.2022 | | | | |
| Разработал | | | | | 10.09.2022 | | | | |

| | |
|---|-------------------|
| Откосы слева | |
| Тротуары слева | |
| Дорожные ограждения и направляющие устройства слева | На обочине |
| | На разделительной |
| Дорожная разметка слева | |
| Элементы в плане | |
| Видимость в обратном направлении | |

Новый проект
 Тарский район, Орлово – Устюгово
 4+000-5+000

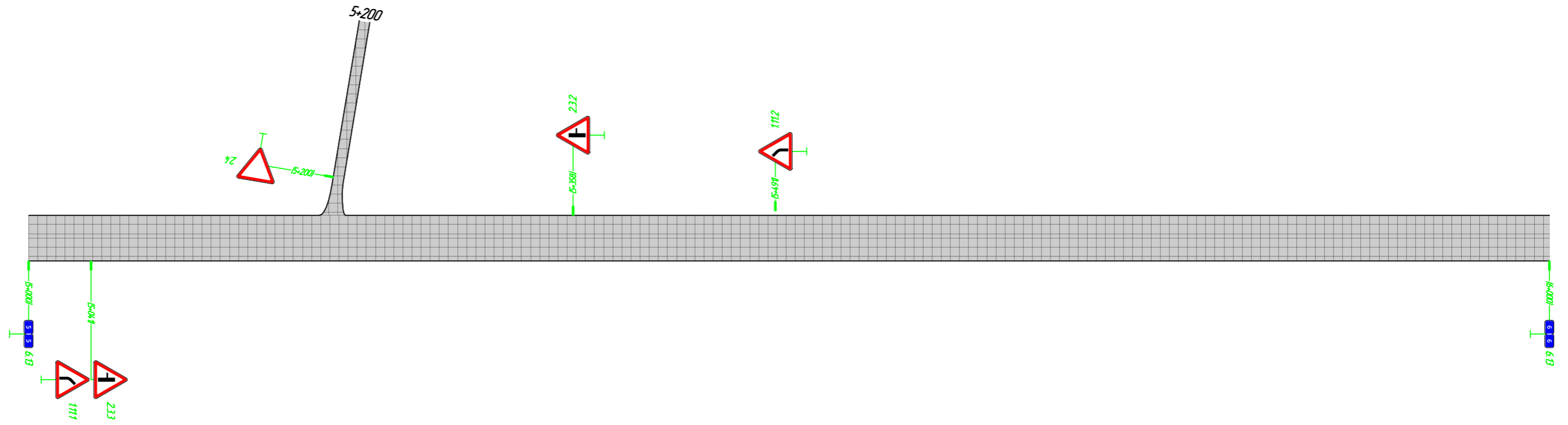


| | |
|--|-------------------|
| Видимость в прямом направлении | |
| Дорожная разметка справа | |
| Дорожные ограждения и направляющие устройства справа | На разделительной |
| | На обочине |
| Тротуары справа | |
| Откосы справа | |

| | | | | | | | | | |
|-------------|---------|------|--------|-------|------------|---|-------------------|------|--------|
| | | | | | | 101-22-ОДД | | | |
| | | | | | | Тарский район, Орлово – Устюгово | | | |
| | | | | | | | Стадия | Лист | Листов |
| | | | | | | Организация дорожного движения | | 5 | 14 |
| Изм. | Кол.уч. | Лист | № док. | Подп. | Дата | Проект организации дорожного движения и дорожной разметки | ИП Мещеряков Д.С. | | |
| | | | | | | | | | |
| | | | | | | | | | |
| | | | | | | | | | |
| Н. Контроль | | | | | 10.09.2022 | | | | |
| Нач. Отдела | | | | | 10.09.2022 | | | | |
| Проверил | | | | | 10.09.2022 | | | | |
| Разработал | | | | | 10.09.2022 | | | | |

| | | |
|---|-------------------|---|
| Откосы слева | | |
| Тротуары слева | | |
| Дорожные ограждения и направляющие устройства слева | На обочине | |
| | На разделительной | |
| Дорожная разметка слева | | |
| Элементы в плане | | <div style="display: flex; justify-content: space-between; align-items: center;"> 5+000 R=24,9, L=451 5+497 </div> |
| Видимость в обратном направлении | | |

Новый проект
 Тарский район, Орлово – Устюгово
 5+000-6+000

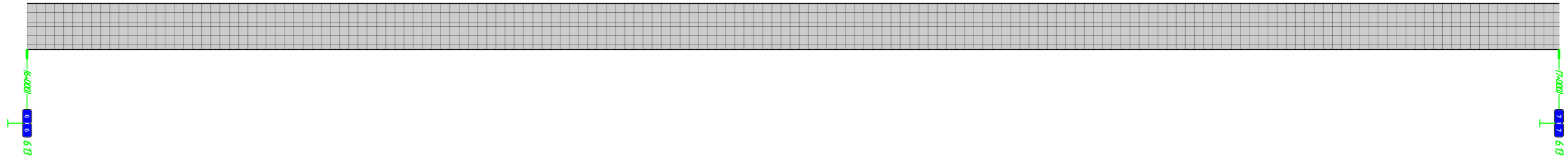


| | | |
|--|-------------------|--|
| Видимость в прямом направлении | | |
| Дорожная разметка справа | | |
| Дорожные ограждения и направляющие устройства справа | На разделительной | |
| | На обочине | |
| Тротуары справа | | |
| Откосы справа | | |

| | | | | | | | | | |
|-------------|---------|----------------|--------|-------|------------|---|-------------------|------|--------|
| | | | | | | 101-22-ОДД | | | |
| | | | | | | Тарский район, Орлово – Устюгово | | | |
| Изм. | Кол.уч. | Лист | № док. | Подп. | Дата | Организация дорожного движения | Стадия | Лист | Листов |
| | | | | | | | | 6 | 14 |
| Н. Контроль | | Епишина Е.С. | | | 10.09.2022 | Проект организации дорожного движения и дорожной разметки | ИП Мещеряков Д.С. | | |
| Нач. Отдела | | Епишина Е.С. | | | 10.09.2022 | | | | |
| Проверил | | Мещеряков Д.С. | | | 10.09.2022 | | | | |
| Разработал | | Ковенькин Д.А. | | | 10.09.2022 | | | | |

| | |
|---|-------------------|
| Откосы слева | |
| Тротуары слева | |
| Дорожные ограждения и направляющие устройства слева | На обочине |
| | На разделительной |
| Дорожная разметка слева | |
| Элементы в плане | |
| Видимость в обратном направлении | |

Новый проект
 Тарский район, Орлово – Устюгово
 6+000-7+000

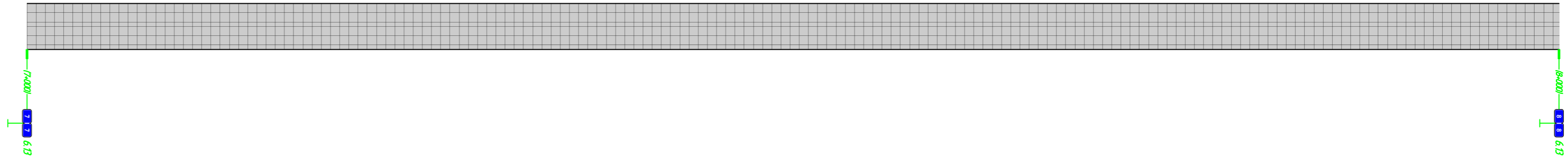


| | |
|--|-------------------|
| Видимость в прямом направлении | |
| Дорожная разметка справа | |
| Дорожные ограждения и направляющие устройства справа | На разделительной |
| | На обочине |
| Тротуары справа | |
| Откосы справа | |

| | | | | | | | | | |
|-------------|---------|----------------|--------|-------|------------|---|-------------------|------|--------|
| | | | | | | 101-22-ОДД | | | |
| | | | | | | Тарский район, Орлово – Устюгово | | | |
| Изм. | Кол.уч. | Лист | № док. | Подп. | Дата | | Стадия | Лист | Листов |
| | | | | | | Организация дорожного движения | | 7 | 14 |
| Н. Контроль | | Епишина Е.С. | | | 10.09.2022 | Проект организации дорожного движения и дорожной разметки | ИП Мещеряков Д.С. | | |
| Нач. Отдела | | Епишина Е.С. | | | 10.09.2022 | | | | |
| Проверил | | Мещеряков Д.С. | | | 10.09.2022 | | | | |
| Разработал | | Ковенькин Д.А. | | | 10.09.2022 | | | | |

| | |
|---|-------------------|
| Откосы слева | |
| Тротуары слева | |
| Дорожные ограждения и направляющие устройства слева | На обочине |
| | На разделительной |
| Дорожная разметка слева | |
| Элементы в плане | |
| Видимость в обратном направлении | |

Новый проект
 Тарский район, Орлово – Устюгово
 7+000-8+000

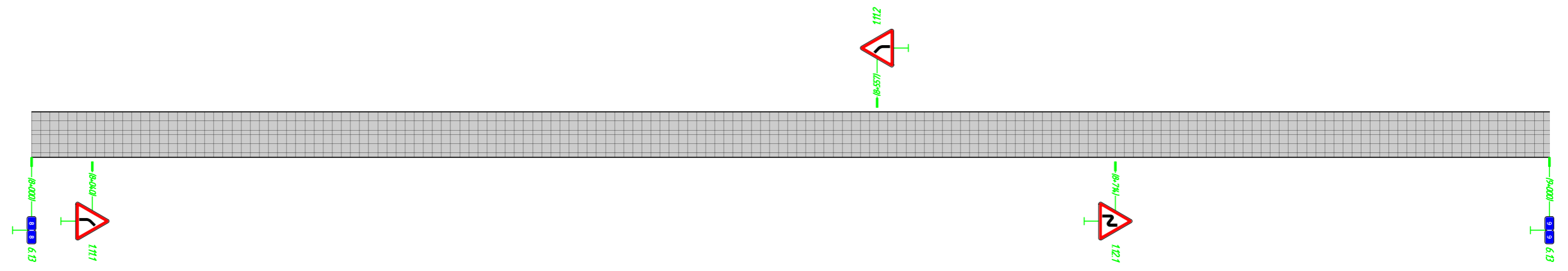


| | |
|--|-------------------|
| Видимость в прямом направлении | |
| Дорожная разметка справа | |
| Дорожные ограждения и направляющие устройства справа | На разделительной |
| | На обочине |
| Тротуары справа | |
| Откосы справа | |

| | | | | | | | | | |
|-------------|---------|------|--------|-------|------------|---|-------------------|------|--------|
| | | | | | | 101-22-ОДД | | | |
| | | | | | | Тарский район, Орлово – Устюгово | | | |
| | | | | | | | Стадия | Лист | Листов |
| | | | | | | Организация дорожного движения | | 8 | 14 |
| Изм. | Кол.уч. | Лист | № док. | Подп. | Дата | Проект организации дорожного движения и дорожной разметки | ИП Мещеряков Д.С. | | |
| | | | | | | | | | |
| | | | | | | | | | |
| | | | | | | | | | |
| Н. Контроль | | | | | 10.09.2022 | | | | |
| Нач. Отдела | | | | | 10.09.2022 | | | | |
| Проверил | | | | | 10.09.2022 | | | | |
| Разработал | | | | | 10.09.2022 | | | | |

| | | |
|---|-------------------|--|
| Откосы слева | | |
| Тротуары слева | | |
| Дорожные ограждения и направляющие устройства слева | На обочине | |
| | На разделительной | |
| Дорожная разметка слева | | |
| Элементы в плане | | |
| Видимость в обратном направлении | | |

Новый проект
 Тарский район, Орлово – Устюгово
 8+000-9+000

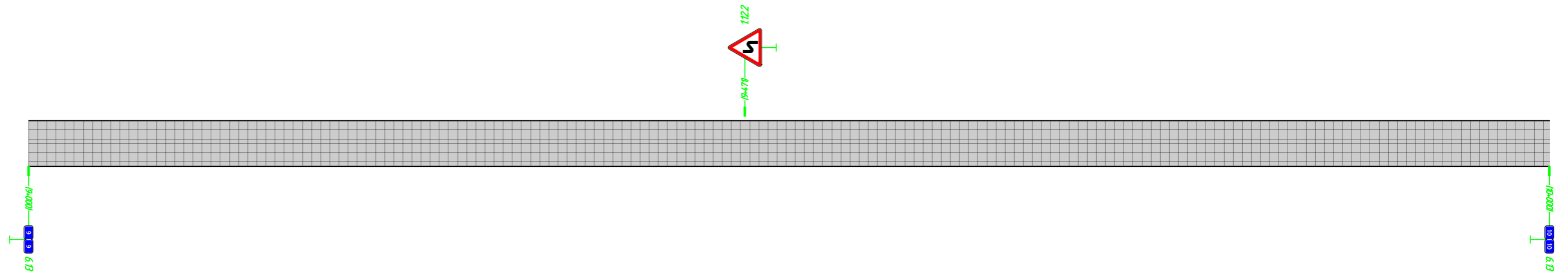


| | | |
|--|-------------------|--|
| Видимость в прямом направлении | | |
| Дорожная разметка справа | | |
| Дорожные ограждения и направляющие устройства справа | На разделительной | |
| | На обочине | |
| Тротуары справа | | |
| Откосы справа | | |

| | | | | | | | | | |
|-------------|---------|----------------|--------|-------|------------|---|-------------------|------|--------|
| | | | | | | 101-22-ОДД | | | |
| | | | | | | Тарский район, Орлово – Устюгово | | | |
| Изм. | Кол.уч. | Лист | № док. | Подп. | Дата | Организация дорожного движения | Стадия | Лист | Листов |
| | | | | | | | | | 9 |
| Н. Контроль | | Епишина Е.С. | | | 10.09.2022 | Проект организации дорожного движения и дорожной разметки | ИП Мещеряков Д.С. | | |
| Нач. Отдела | | Епишина Е.С. | | | 10.09.2022 | | | | |
| Проверил | | Мещеряков Д.С. | | | 10.09.2022 | | | | |
| Разработал | | Ковенькин Д.А. | | | 10.09.2022 | | | | |

| | | |
|---|-------------------|---|
| Откосы слева | | |
| Тротуары слева | | |
| Дорожные ограждения и направляющие устройства слева | На обочине | |
| | На разделительной | |
| Дорожная разметка слева | | |
| Элементы в плане | | R=718, L=348 9+062 9+078 R=728, L=402 9+472 |
| Видимость в обратном направлении | | |

Новый проект
 Тарский район, Орлово – Устюгово
 9+000-10+000

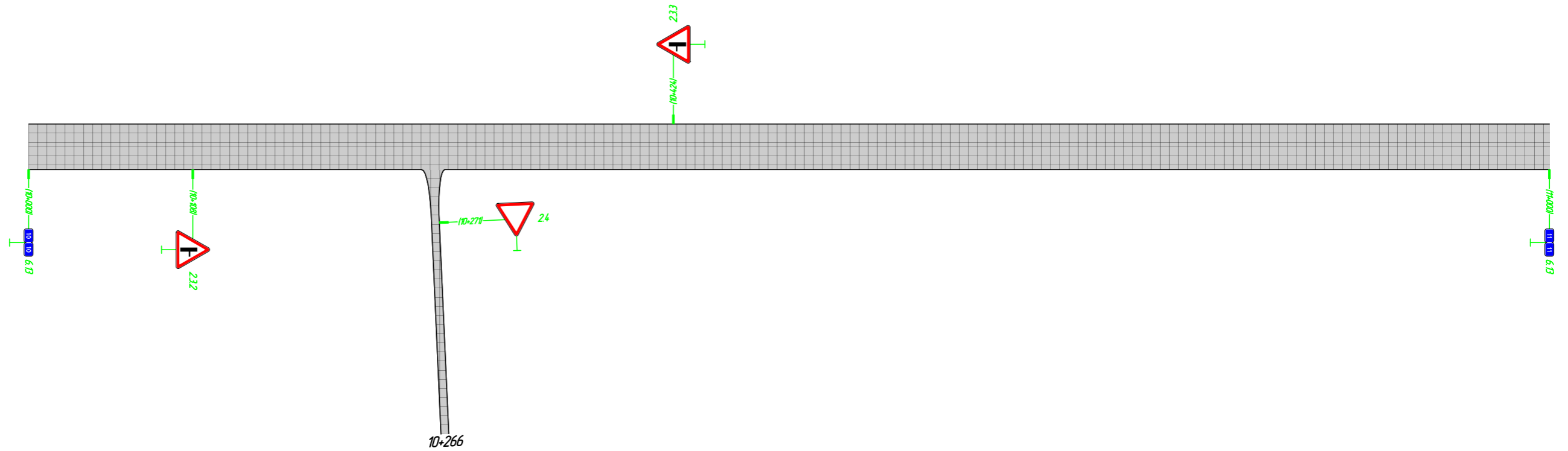


| | | |
|--|-------------------|--|
| Видимость в прямом направлении | | |
| Дорожная разметка справа | | |
| Дорожные ограждения и направляющие устройства справа | На разделительной | |
| | На обочине | |
| Тротуары справа | | |
| Откосы справа | | |

| | | | | | | | | | |
|-------------|---------|----------------|--------|-------|------------|---|-------------------|------|--------|
| | | | | | | 101-22-ОДД | | | |
| | | | | | | Тарский район, Орлово – Устюгово | | | |
| Изм. | Кол.уч. | Лист | № док. | Подп. | Дата | Организация дорожного движения | Стадия | Лист | Листов |
| | | | | | | | | | 10 |
| Н. Контроль | | Епишина Е.С. | | | 10.09.2022 | Проект организации дорожного движения и дорожной разметки | ИП Мещеряков Д.С. | | |
| Нач. Отдела | | Епишина Е.С. | | | 10.09.2022 | | | | |
| Проверил | | Мещеряков Д.С. | | | 10.09.2022 | | | | |
| Разработал | | Ковенькин Д.А. | | | 10.09.2022 | | | | |

| | |
|---|-------------------|
| Откосы слева | |
| Тротуары слева | |
| Дорожные ограждения и направляющие устройства слева | На обочине |
| | На разделительной |
| Дорожная разметка слева | |
| Элементы в плане | |
| Видимость в обратном направлении | |

Новый проект
Тарский район, Орлово – Устюгово
10+000–11+000

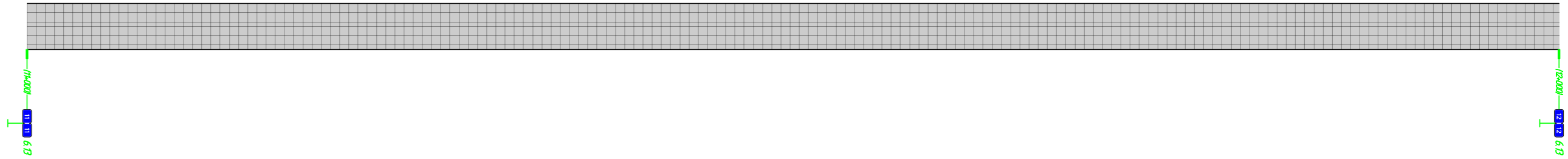


| | |
|--|-------------------|
| Видимость в прямом направлении | |
| Дорожная разметка справа | |
| Дорожные ограждения и направляющие устройства справа | На разделительной |
| | На обочине |
| Тротуары справа | |
| Откосы справа | |

| | | | | | | | | | |
|-------------|---------|----------------|--------|-------|------------|---|-------------------|------|--------|
| | | | | | | 101-22-ОДД | | | |
| | | | | | | Тарский район, Орлово – Устюгово | | | |
| Изм. | Кол.уч. | Лист | № док. | Подп. | Дата | Организация дорожного движения | Стадия | Лист | Листов |
| | | | | | | | | | 11 |
| Н. Контроль | | Епишина Е.С. | | | 10.09.2022 | Проект организации дорожного движения и дорожной разметки | ИП Мещеряков Д.С. | | |
| Нач. Отдела | | Епишина Е.С. | | | 10.09.2022 | | | | |
| Проверил | | Мещеряков Д.С. | | | 10.09.2022 | | | | |
| Разработал | | Ковенькин Д.А. | | | 10.09.2022 | | | | |

| | |
|---|-------------------|
| Откосы слева | |
| Тротуары слева | |
| Дорожные ограждения и направляющие устройства слева | На обочине |
| | На разделительной |
| Дорожная разметка слева | |
| Элементы в плане | |
| Видимость в обратном направлении | |

Новый проект
 Тарский район, Орлово – Устюгово
 11+000-12+000

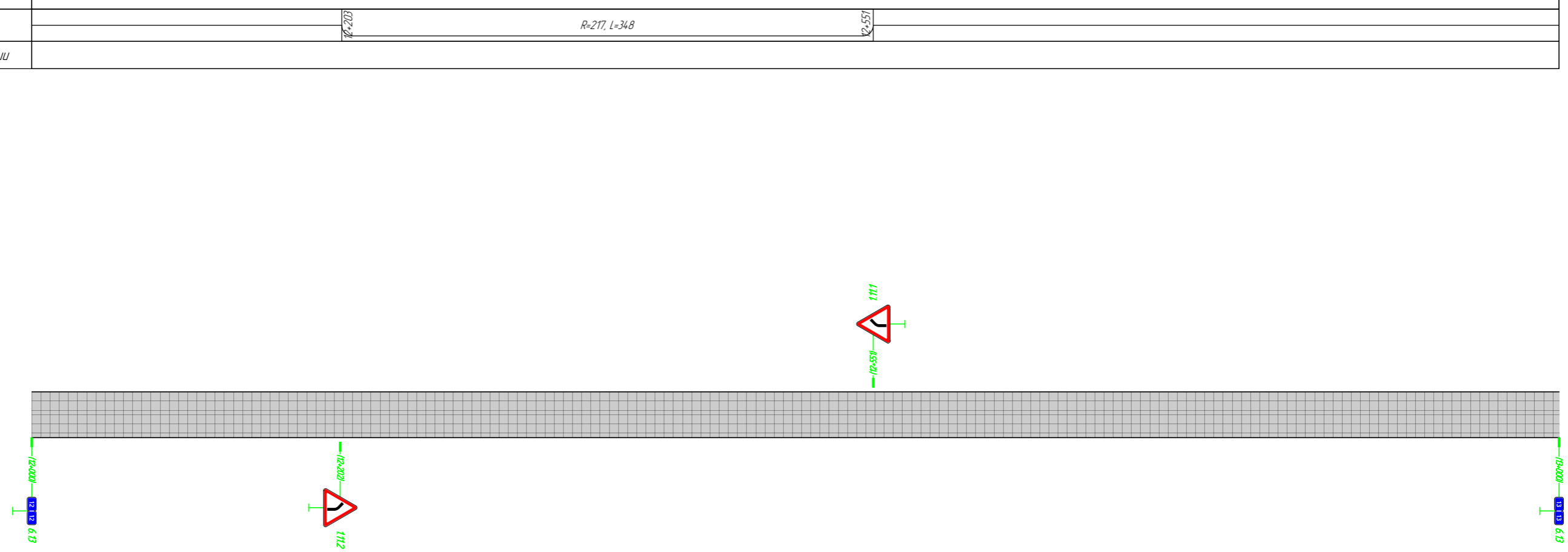


| | |
|--|-------------------|
| Видимость в прямом направлении | |
| Дорожная разметка справа | |
| Дорожные ограждения и направляющие устройства справа | На разделительной |
| | На обочине |
| Тротуары справа | |
| Откосы справа | |

| | | | | | | | | | |
|-------------|---------|------|--------|-------|------------|---|-------------------|------|--------|
| | | | | | | 101-22-ОДД | | | |
| | | | | | | Тарский район, Орлово – Устюгово | | | |
| | | | | | | | Стадия | Лист | Листов |
| | | | | | | Организация дорожного движения | | 12 | 14 |
| Изм. | Кол.уч. | Лист | № док. | Подп. | Дата | Проект организации дорожного движения и дорожной разметки | ИП Мещеряков Д.С. | | |
| | | | | | | | | | |
| | | | | | | | | | |
| | | | | | | | | | |
| Н. Контроль | | | | | 10.09.2022 | | | | |
| Нач. Отдела | | | | | 10.09.2022 | | | | |
| Проверил | | | | | 10.09.2022 | | | | |
| Разработал | | | | | 10.09.2022 | | | | |

| | |
|---|-------------------|
| Откосы слева | |
| Тротуары слева | |
| Дорожные ограждения и направляющие устройства слева | На обочине |
| | На разделительной |
| Дорожная разметка слева | |
| Элементы в плане | |
| Видимость в обратном направлении | |

Новый проект
 Тарский район, Орлово – Устюгово
 12+000-13+000




| | |
|--|-------------------|
| Видимость в прямом направлении | |
| Дорожная разметка справа | |
| Дорожные ограждения и направляющие устройства справа | На разделительной |
| | На обочине |
| Тротуары справа | |
| Откосы справа | |

| | | | | | | | | | |
|-------------|---------|----------------|--------|-------|------------|---|-------------------|------|--------|
| | | | | | | 101-22-ОДД | | | |
| | | | | | | Тарский район, Орлово – Устюгово | | | |
| Изм. | Кол.уч. | Лист | № док. | Подп. | Дата | Организация дорожного движения | Стадия | Лист | Листов |
| | | | | | | | | | 13 |
| Н. Контроль | | Епишина Е.С. | | | 10.09.2022 | Проект организации дорожного движения и дорожной разметки | ИП Мещеряков Д.С. | | |
| Нач. Отдела | | Епишина Е.С. | | | 10.09.2022 | | | | |
| Проверил | | Мещеряков Д.С. | | | 10.09.2022 | | | | |
| Разработал | | Ковенькин Д.А. | | | 10.09.2022 | | | | |

| | |
|---|-------------------|
| Откосы слева | |
| Тротуары слева | |
| Дорожные ограждения и направляющие устройства слева | На обочине |
| | На разделительной |
| Дорожная разметка слева | |
| Элементы в плане | |
| Видимость в обратном направлении | |

Новый проект
Тарский район, Орлово – Устюгово
13+000-13+467



| | |
|--|-------------------|
| Видимость в прямом направлении | |
| Дорожная разметка справа | |
| Дорожные ограждения и направляющие устройства справа | На разделительной |
| | На обочине |
| Тротуары справа | |
| Откосы справа | |

| | | | | | | | | | |
|-------------|---------|----------------|--------|-------|------------|---|-------------------|------|--------|
| | | | | | | 101-22-ОДД | | | |
| | | | | | | Тарский район, Орлово – Устюгово | | | |
| Изм. | Кол.уч. | Лист | № док. | Подп. | Дата | Организация дорожного движения | Стадия | Лист | Листов |
| | | | | | | | | | 14 |
| Н. Контроль | | Епишина Е.С. | | | 10.09.2022 | Проект организации дорожного движения и дорожной разметки | ИП Мещеряков Д.С. | | |
| Нач. Отдела | | Епишина Е.С. | | | 10.09.2022 | | | | |
| Проверил | | Мещеряков Д.С. | | | 10.09.2022 | | | | |
| Разработал | | Ковенькин Д.А. | | | 10.09.2022 | | | | |

, -

| | | | | | | | |
|--|--|--|---------|-----|---|--|---|
| | | | (2 ,) | , + | / | | - |
|--|--|--|---------|-----|---|--|---|

| | | | | | | | |
|--------|---|----|---|--------|--|---|--|
| 1.11.1 | | II | - | 5+041 | | 1 | |
| 1.11.2 | | II | - | 5+491 | | 1 | |
| 1.11.1 | | II | - | 8+040 | | 1 | |
| 1.11.2 | | II | - | 8+557 | | 1 | |
| 1.12.1 | | II | - | 8+714 | | 1 | |
| 1.12.2 | | II | - | 9+471 | | 1 | |
| 1.11.2 | | II | - | 12+202 | | 1 | |
| 1.11.1 | | II | - | 12+551 | | 1 | |
| | : | 0 | | | | | |
| | : | 8 | | | | | |
| | : | 0 | | | | | |
| | : | 8 | | | | | |

| | | | | | | | |
|-------|--|----|---|--------|--|---|--------|
| 2.3.3 | | II | - | 5+041 | | 1 | |
| 2.4 | | II | - | 5+200 | | 1 | 5+200 |
| 2.3.2 | | II | - | 5+358 | | 1 | |
| 2.3.2 | | II | - | 10+108 | | 1 | |
| 2.4 | | II | - | 10+271 | | 1 | 10+266 |
| 2.3.3 | | II | - | 10+424 | | 1 | |
| 2.1 | | II | - | 13+379 | | 1 | |

| | | | | | | | |
|-----|--|----|---|--------|--|---|--------|
| 2.4 | | II | - | 13+389 | | 1 | 13+394 |
| 2.1 | | II | - | 13+404 | | 1 | |
| | | | : | 0 | | | |
| | | | : | 9 | | | |
| | | | : | 0 | | | |
| | | | : | 9 | | | |

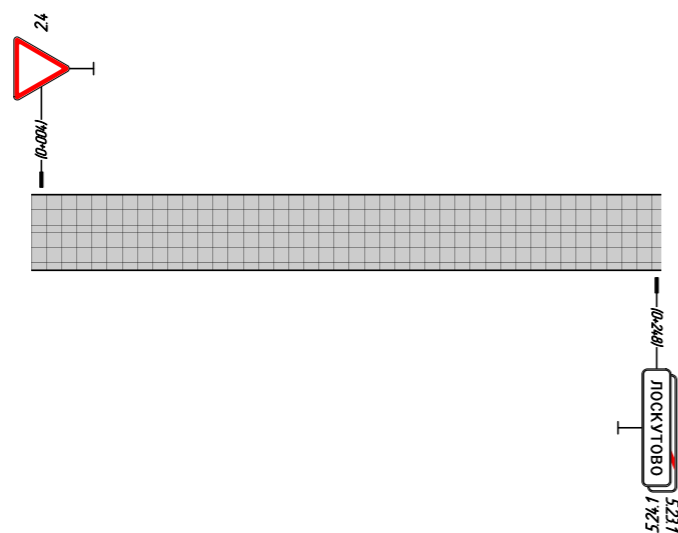
| | | | | | | | |
|--------|--|--|------|--------|--|---|--|
| 5.23.1 | | | 0,44 | 0+004 | | 1 | |
| 5.24.1 | | | 0,44 | 0+004 | | 1 | |
| 5.23.1 | | | 0,55 | 13+370 | | 1 | |
| 5.24.1 | | | 0,55 | 13+370 | | 1 | |
| | | | : | 4 | | | |
| | | | : | 0 | | | |
| | | | : | 0 | | | |
| | | | : | 4 | | | |

| | | | | | | | |
|------|--|----|---|--------|--|---|--|
| 6.13 | | II | - | 1+000 | | 1 | |
| 6.13 | | II | - | 2+000 | | 1 | |
| 6.13 | | II | - | 3+000 | | 1 | |
| 6.13 | | II | - | 4+000 | | 1 | |
| 6.13 | | II | - | 5+000 | | 1 | |
| 6.13 | | II | - | 6+000 | | 1 | |
| 6.13 | | II | - | 7+000 | | 1 | |
| 6.13 | | II | - | 8+000 | | 1 | |
| 6.13 | | II | - | 9+000 | | 1 | |
| 6.13 | | II | - | 10+000 | | 1 | |
| 6.13 | | II | - | 11+000 | | 1 | |
| 6.13 | | II | - | 12+000 | | 1 | |
| 6.13 | | II | - | 13+000 | | 1 | |
| | | | : | 0 | | | |
| | | | : | 13 | | | |
| | | | : | 0 | | | |
| | | | : | 13 | | | |

| | | |
|--|---|----|
| | : | 4 |
| | : | 30 |
| | : | 0 |
| | : | 34 |

| | |
|---|-------------------|
| Откосы слева | |
| Тротуары слева | |
| Дорожные ограждения и направляющие устройства слева | На обочине |
| | На разделительной |
| Дорожная разметка слева | |
| Элементы в плане | |
| Видимость в обратном направлении | |

Новый проект
Тарский район, «Лоскутово – Тара-Колосовка-Старосолдатовское», от автомобильной дороги «Тара-Колосовка-Старосолдатовское» до жилого дома № 14 д. Лоскутово по ул. Центральная 0+000-0+250



| | |
|--|-------------------|
| Видимость в прямом направлении | |
| Дорожная разметка справа | |
| Дорожные ограждения и направляющие устройства справа | На разделительной |
| | На обочине |
| Тротуары справа | |
| Откосы справа | |

| | | | | | | | | | |
|-------------|---------|----------------|--------|-------|------------|---|--------|------|--------|
| | | | | | | 102-22-ОДД | | | |
| | | | | | | Тарский район, «Лоскутово – Тара-Колосовка-Старосолдатовское», от автомобильной дороги «Тара-Колосовка-Старосолдатовское» до жилого дома № 14 д. Лоскутово по ул. Центральная | | | |
| Изм. | Кол.уч. | Лист | № док. | Подп. | Дата | | | | |
| | | | | | | Организация дорожного движения | Стадия | Лист | Листов |
| | | | | | | | | 1 | 1 |
| Н. Контроль | | Епишина Е.С. | | | 10.09.2022 | Проект организации дорожного движения и дорожной разметки | | | |
| Нач. Отдела | | Епишина Е.С. | | | 10.09.2022 | | | | |
| Проверил | | Мещеряков Д.С. | | | 10.09.2022 | | | | |
| Разработал | | Ковенькин Д.А. | | | 10.09.2022 | | | | |
| | | | | | | ИП Мещеряков Д.С. | | | |

, « - - - 14 . », « - - - »

| | | | | | | | |
|--|--|--|--------------------|-----|---|--|---|
| | | | (² ,) | , + | / | | - |
|--|--|--|--------------------|-----|---|--|---|

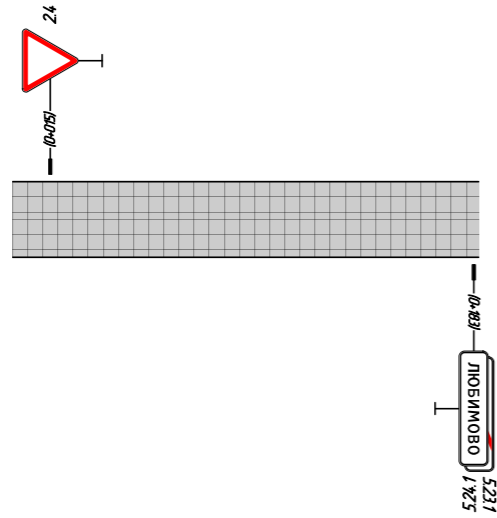
| | | | | | | | |
|-----|--|-----|---|-------|--|---|--|
| 2.4 | | II | - | 0+004 | | 1 | |
| | | : 1 | | | | | |
| | | : 0 | | | | | |
| | | : 0 | | | | | |
| | | : 1 | | | | | |

| | | | | | | | |
|--------|--|-----|-----|-------|--|---|--|
| 5.23.1 | | | 0,6 | 0+248 | | 1 | |
| 5.24.1 | | | 0,6 | 0+248 | | 1 | |
| | | : 2 | | | | | |
| | | : 0 | | | | | |
| | | : 0 | | | | | |
| | | : 2 | | | | | |

| | | | | | | | |
|--|--|-----|--|--|--|--|--|
| | | : 3 | | | | | |
| | | : 0 | | | | | |
| | | : 0 | | | | | |
| | | : 3 | | | | | |

| | | |
|---|-------------------|--|
| Откосы слева | | |
| Тротуары слева | | |
| Дорожные ограждения и направляющие устройства слева | На обочине | |
| | На разделительной | |
| Дорожная разметка слева | | |
| Элементы в плане | | |
| Видимость в обратном направлении | | |

Новый проект
Тарский район, «Любимово» –
Тара-Колосовка-Старосолдатовское», от автомобильной
дороги «Тара-Колосовка-Старосолдатовское» до жилого дома
№ 9 д. Любимово по ул. Луговая
0+000-0+185



| | | |
|--|-------------------|--|
| Видимость в прямом направлении | | |
| Дорожная разметка справа | | |
| Дорожные ограждения и направляющие устройства справа | На разделительной | |
| | На обочине | |
| Тротуары справа | | |
| Откосы справа | | |

| | | | | | | | | | |
|-------------|---------|----------------|--------|-------|------------|--|-------------------|------|--------|
| | | | | | | 103-22-ОДД | | | |
| | | | | | | Тарский район, «Любимово – Тара-Колосовка-Старосолдатовское», от автомобильной дороги «Тара-Колосовка-Старосолдатовское» до жилого дома № 9 д. Любимово по ул. Луговая | | | |
| Изм. | Кол.уч. | Лист | № док. | Подп. | Дата | | | | |
| | | | | | | Организация дорожного движения | Стадия | Лист | Листов |
| | | | | | | | | 1 | 1 |
| Н. Контроль | | Епишина Е.С. | | | 10.09.2022 | Проект организации дорожного движения и дорожной разметки | ИП Мещеряков Д.С. | | |
| Нач. Отдела | | Епишина Е.С. | | | 10.09.2022 | | | | |
| Проверил | | Мещеряков Д.С. | | | 10.09.2022 | | | | |
| Разработал | | Ковенькин Д.А. | | | 10.09.2022 | | | | |

« - , « - - - - » - 9 . .

| | | | | | | | |
|--|--|--|--------------------|-----|---|--|---|
| | | | (² ,) | , + | / | | - |
|--|--|--|--------------------|-----|---|--|---|

| | | | | | | | |
|-----|--|----|---|-------|--|---|--|
| 2.4 | | II | - | 0+015 | | 1 | |
| | | : | 1 | | | | |
| | | : | 0 | | | | |
| | | : | 0 | | | | |
| | | : | 1 | | | | |

| | | | | | | | |
|--------|--|---|------|-------|--|---|--|
| 5.23.1 | | | 0,58 | 0+183 | | 1 | |
| 5.24.1 | | | 0,58 | 0+183 | | 1 | |
| | | : | 2 | | | | |
| | | : | 0 | | | | |
| | | : | 0 | | | | |
| | | : | 2 | | | | |

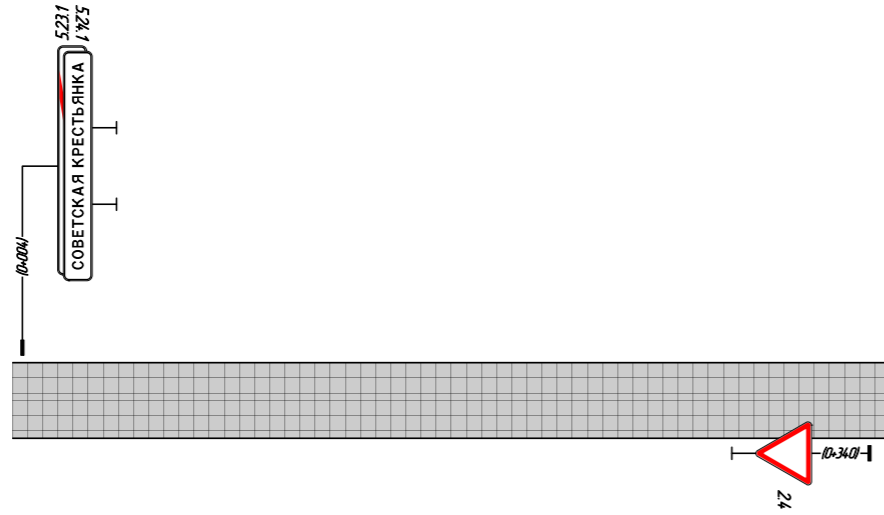
| | | | | | | | |
|--|--|---|---|--|--|--|--|
| | | : | 3 | | | | |
| | | : | 0 | | | | |
| | | : | 0 | | | | |
| | | : | 3 | | | | |

« - , « - - - - » - 9 . .

| / | , + | | | | , | , 2 | | | | - | , 3 |
|---|-------|--|--------|----|----------|------|--|--|----------|---|-------|
| 1 | 0+015 | | 2.4 | II | A900 | 0,35 | | | 1.30 | 1 | 0,236 |
| 2 | 0+183 | | 5.23.1 | | 1517×384 | 0,58 | | | 1.30 | 1 | 0,236 |
| | | | 5.24.1 | | 1517×384 | 0,58 | | | | | |
| | | | | | | | | | 3 | | |
| | | | | | | | | | 0 | | |
| | | | | | | | | | 0 | | |
| | | | | | | | | | 3 | | |

| | | |
|---|-------------------|--|
| Откосы слева | | |
| Тротуары слева | | |
| Дорожные ограждения и направляющие устройства слева | На обочине | |
| | На разделительной | |
| Дорожная разметка слева | | |
| Элементы в плане | | |
| Видимость в обратном направлении | | |

Новый проект
 Тарский район, Советская Крестьянка – «Омск – Тара-Кольтюгино»
 0+000-0+350



| | | |
|--|-------------------|--|
| Видимость в прямом направлении | | |
| Дорожная разметка справа | | |
| Дорожные ограждения и направляющие устройства справа | На разделительной | |
| | На обочине | |
| Тротуары справа | | |
| Откосы справа | | |

| | | | | | | | | |
|-------------|---------|----------------|--------|-------|------------|--|------|--------|
| | | | | | | 104-22-ОДД | | |
| | | | | | | Тарский район, Советская Крестьянка – «Омск – Тара-Кольтюгино» | | |
| Изм. | Кол.уч. | Лист | № док. | Подп. | Дата | | | |
| | | | | | | Стадия | Лист | Листов |
| | | | | | | Организация дорожного движения | 1 | 1 |
| Н. Контроль | | Епишина Е.С. | | | 10.09.2022 | Проект организации дорожного движения и дорожной разметки | | |
| Нач. Отдела | | Епишина Е.С. | | | 10.09.2022 | | | |
| Проверил | | Мещеряков Д.С. | | | 10.09.2022 | | | |
| Разработал | | Ковенькин Д.А. | | | 10.09.2022 | | | |
| | | | | | | ИП Мещеряков Д.С. | | |

, - « - - »

| | | | | | | | |
|--|--|--|---------|-----|---|--|---|
| | | | (2 ,) | , + | / | | - |
|--|--|--|---------|-----|---|--|---|

| | | | | | | | |
|-----|---|----|---|-------|--|---|--|
| 2.4 | | II | - | 0+340 | | 1 | |
| | : | 1 | | | | | |
| | : | 0 | | | | | |
| | : | 0 | | | | | |
| | : | 1 | | | | | |


| | | | | | | | |
|--------|---|---|------|-------|--|---|--|
| 5.23.1 | | | 1,17 | 0+004 | | 1 | |
| 5.24.1 | | | 1,17 | 0+004 | | 1 | |
| | : | 2 | | | | | |
| | : | 0 | | | | | |
| | : | 0 | | | | | |
| | : | 2 | | | | | |

| | | | | | | | |
|--|---|---|--|--|--|--|--|
| | : | 3 | | | | | |
| | : | 0 | | | | | |
| | : | 0 | | | | | |
| | : | 3 | | | | | |

| | |
|---|-------------------|
| Откосы слева | |
| Тротуары слева | |
| Дорожные ограждения и направляющие устройства слева | На обочине |
| | На разделительной |
| Дорожная разметка слева | |
| Элементы в плане | |
| Видимость в обратном направлении | |

Новый проект
 Тарский район, Егоровское сельское поселение, от
 автомобильной дороги «Егоровка-Унара» до д. Межевная
 0+000-1+000

5,231
 КОШКУЛЬ
 1,425



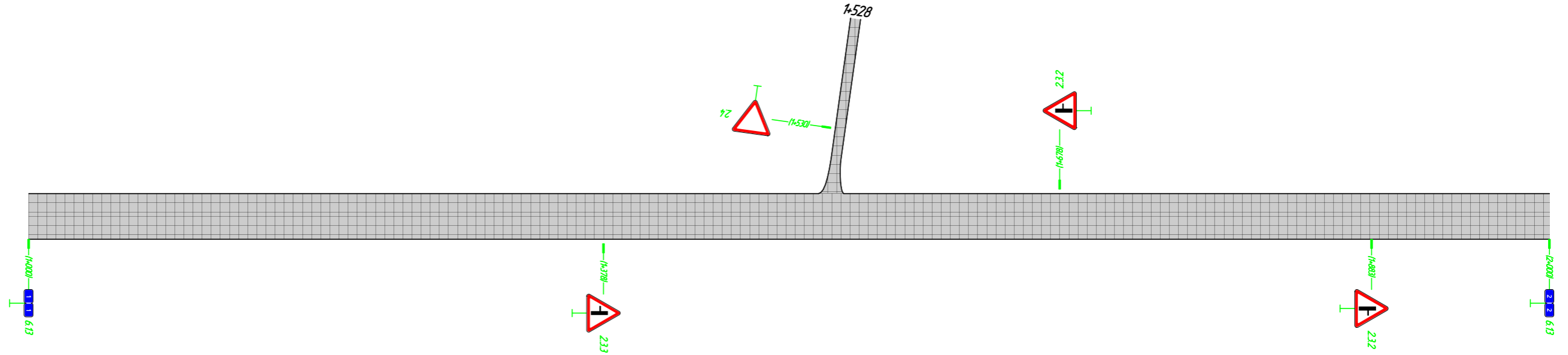
6,13
 0+000

| | |
|--|-------------------|
| Видимость в прямом направлении | |
| Дорожная разметка справа | |
| Дорожные ограждения и направляющие устройства справа | На разделительной |
| | На обочине |
| Тротуары справа | |
| Откосы справа | |

| | | | | | | | | | |
|-------------|---------|----------------|--------|-------|------------|---|-------------------|------|--------|
| | | | | | | 105-22-ОДД | | | |
| | | | | | | Тарский район, Егоровское сельское поселение, от автомобильной дороги «Егоровка-Унара» до д. Межевная | | | |
| Изм. | Кол.уч. | Лист | № док. | Подп. | Дата | Организация дорожного движения | Стадия | Лист | Листов |
| | | | | | | | | | 1 |
| Н. Контроль | | Епишина Е.С. | | | 10.09.2022 | Проект организации дорожного движения и дорожной разметки | ИП Мещеряков Д.С. | | |
| Нач. Отдела | | Епишина Е.С. | | | 10.09.2022 | | | | |
| Проверил | | Мещеряков Д.С. | | | 10.09.2022 | | | | |
| Разработал | | Ковенькин Д.А. | | | 10.09.2022 | | | | |

| | |
|---|-------------------|
| Откосы слева | |
| Тротуары слева | |
| Дорожные ограждения и направляющие устройства слева | На обочине |
| | На разделительной |
| Дорожная разметка слева | |
| Элементы в плане | |
| Видимость в обратном направлении | |

Новый проект
 Тарский район, Егоровское сельское поселение, от
 автомобильной дороги «Егоровка-Унара» до д. Межевная
 1+000-2+000




| | |
|--|-------------------|
| Видимость в прямом направлении | |
| Дорожная разметка справа | |
| Дорожные ограждения и направляющие устройства справа | На разделительной |
| | На обочине |
| Тротуары справа | |
| Откосы справа | |

| | | | | | | | | | |
|-------------|---------|----------------|--------|-------|------------|---|-------------------|------|--------|
| | | | | | | 105-22-ОДД | | | |
| | | | | | | Тарский район, Егоровское сельское поселение, от автомобильной дороги «Егоровка-Унара» до д. Межевная | | | |
| Изм. | Кол.уч. | Лист | № док. | Подп. | Дата | Организация дорожного движения | Стадия | Лист | Листов |
| | | | | | | | | | 2 |
| Н. Контроль | | Епишина Е.С. | | | 10.09.2022 | Проект организации дорожного движения и дорожной разметки | ИП Мещеряков Д.С. | | |
| Нач. Отдела | | Епишина Е.С. | | | 10.09.2022 | | | | |
| Проверил | | Мещеряков Д.С. | | | 10.09.2022 | | | | |
| Разработал | | Ковенькин Д.А. | | | 10.09.2022 | | | | |

| | |
|---|-------------------|
| Откосы слева | |
| Тротуары слева | |
| Дорожные ограждения и направляющие устройства слева | На обочине |
| | На разделительной |
| Дорожная разметка слева | |
| Элементы в плане | |
| Видимость в обратном направлении | |

Новый проект
 Тарский район, Егоровское сельское поселение, от
 автомобильной дороги «Егоровка-Унара» до д. Межевная
 2+000-3+000




| | |
|--|-------------------|
| Видимость в прямом направлении | |
| Дорожная разметка справа | |
| Дорожные ограждения и направляющие устройства справа | На разделительной |
| | На обочине |
| Тротуары справа | |
| Откосы справа | |

| | | | | | | | | | |
|-------------|---------|----------------|--------|-------|------------|---|-------------------|------|--------|
| | | | | | | 105-22-ОДД | | | |
| | | | | | | Тарский район, Егоровское сельское поселение, от автомобильной дороги «Егоровка-Унара» до д. Межевная | | | |
| Изм. | Кол.уч. | Лист | № док. | Подп. | Дата | Организация дорожного движения | Стадия | Лист | Листов |
| | | | | | | | | | 3 |
| Н. Контроль | | Епишина Е.С. | | | 10.09.2022 | Проект организации дорожного движения и дорожной разметки | ИП Мещеряков Д.С. | | |
| Нач. Отдела | | Епишина Е.С. | | | 10.09.2022 | | | | |
| Проверил | | Мещеряков Д.С. | | | 10.09.2022 | | | | |
| Разработал | | Ковенькин Д.А. | | | 10.09.2022 | | | | |

| | |
|---|-------------------|
| Откосы слева | |
| Тротуары слева | |
| Дорожные ограждения и направляющие устройства слева | На обочине |
| | На разделительной |
| Дорожная разметка слева | |
| Элементы в плане | |
| Видимость в обратном направлении | |

Новый проект
 Тарский район, Егоровское сельское поселение, от
 автомобильной дороги «Егоровка-Унара» до д. Межевная
 3+000-4+000

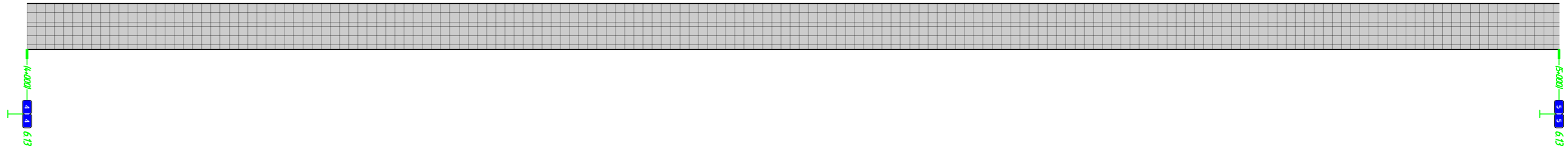


| | |
|--|-------------------|
| Видимость в прямом направлении | |
| Дорожная разметка справа | |
| Дорожные ограждения и направляющие устройства справа | На разделительной |
| | На обочине |
| Тротуары справа | |
| Откосы справа | |

| | | | | | | | | | |
|-------------|---------|----------------|--------|-------|------------|---|-------------------|------|--------|
| | | | | | | 105-22-ОДД | | | |
| | | | | | | Тарский район, Егоровское сельское поселение, от автомобильной дороги «Егоровка-Унара» до д. Межевная | | | |
| Изм. | Кол.уч. | Лист | № док. | Подп. | Дата | Организация дорожного движения | Стадия | Лист | Листов |
| | | | | | | | | | 4 |
| Н. Контроль | | Епишина Е.С. | | | 10.09.2022 | Проект организации дорожного движения и дорожной разметки | ИП Мещеряков Д.С. | | |
| Нач. Отдела | | Епишина Е.С. | | | 10.09.2022 | | | | |
| Проверил | | Мещеряков Д.С. | | | 10.09.2022 | | | | |
| Разработал | | Ковенькин Д.А. | | | 10.09.2022 | | | | |

| | |
|---|-------------------|
| Откосы слева | |
| Тротуары слева | |
| Дорожные ограждения и направляющие устройства слева | На обочине |
| | На разделительной |
| Дорожная разметка слева | |
| Элементы в плане | |
| Видимость в обратном направлении | |

Новый проект
 Тарский район, Егоровское сельское поселение, от
 автомобильной дороги «Егоровка-Унара» до д. Межевная
 4+000-5+000




| | |
|--|-------------------|
| Видимость в прямом направлении | |
| Дорожная разметка справа | |
| Дорожные ограждения и направляющие устройства справа | На разделительной |
| | На обочине |
| Тротуары справа | |
| Откосы справа | |

| | | | | | | | | | |
|-------------|---------|----------------|--------|-------|------------|---|-------------------|------|--------|
| | | | | | | 105-22-ОДД | | | |
| | | | | | | Тарский район, Егоровское сельское поселение, от автомобильной дороги «Егоровка-Унара» до д. Межевная | | | |
| | | | | | | Организация дорожного движения | Стадия | Лист | Листов |
| | | | | | | | | 5 | 9 |
| Изм. | Кол.уч. | Лист | № док. | Подп. | Дата | Проект организации дорожного движения и дорожной разметки | ИП Мещеряков Д.С. | | |
| | | | | | | | | | |
| | | | | | | | | | |
| | | | | | | | | | |
| Н. Контроль | | Епишина Е.С. | | | 10.09.2022 | | | | |
| Нач. Отдела | | Епишина Е.С. | | | 10.09.2022 | | | | |
| Проверил | | Мещеряков Д.С. | | | 10.09.2022 | | | | |
| Разработал | | Ковенькин Д.А. | | | 10.09.2022 | | | | |

| | |
|---|-------------------|
| Откосы слева | |
| Тротуары слева | |
| Дорожные ограждения и направляющие устройства слева | На обочине |
| | На разделительной |
| Дорожная разметка слева | |
| Элементы в плане | |
| Видимость в обратном направлении | |

Новый проект
 Тарский район, Егоровское сельское поселение, от
 автомобильной дороги «Егоровка-Унара» до д. Межевная
 5+000-6+000

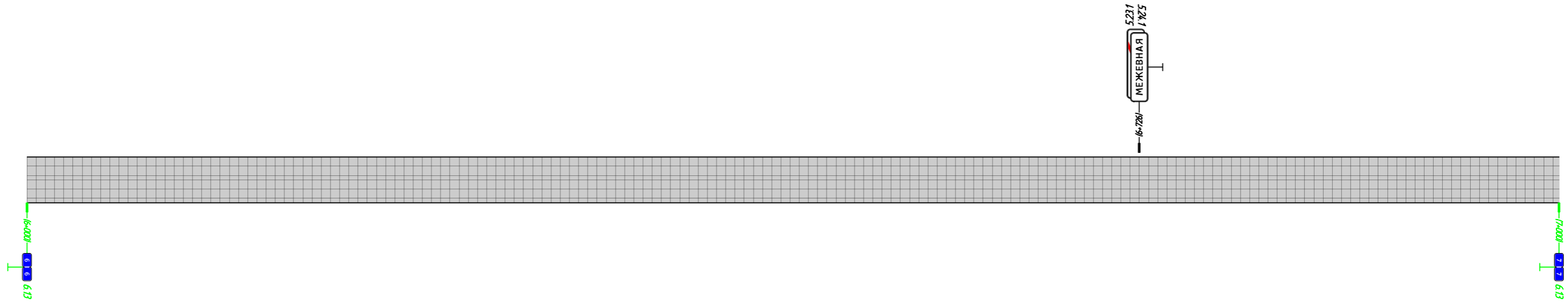


| | |
|--|-------------------|
| Видимость в прямом направлении | |
| Дорожная разметка справа | |
| Дорожные ограждения и направляющие устройства справа | На разделительной |
| | На обочине |
| Тротуары справа | |
| Откосы справа | |

| | | | | | | | | | |
|-------------|---------|----------------|--------|-------|------------|---|-------------------|------|--------|
| | | | | | | 105-22-ОДД | | | |
| | | | | | | Тарский район, Егоровское сельское поселение, от автомобильной дороги «Егоровка-Унара» до д. Межевная | | | |
| Изм. | Кол.уч. | Лист | № док. | Подп. | Дата | Организация дорожного движения | Стадия | Лист | Листов |
| | | | | | | | | | 6 |
| Н. Контроль | | Епишина Е.С. | | | 10.09.2022 | Проект организации дорожного движения и дорожной разметки | ИП Мещеряков Д.С. | | |
| Нач. Отдела | | Епишина Е.С. | | | 10.09.2022 | | | | |
| Проверил | | Мещеряков Д.С. | | | 10.09.2022 | | | | |
| Разработал | | Ковенькин Д.А. | | | 10.09.2022 | | | | |

| | |
|---|-------------------|
| Откосы слева | |
| Тротуары слева | |
| Дорожные ограждения и направляющие устройства слева | На обочине |
| | На разделительной |
| Дорожная разметка слева | |
| Элементы в плане | |
| Видимость в обратном направлении | |

Новый проект
 Тарский район, Егоровское сельское поселение, от
 автомобильной дороги «Егоровка-Унара» до д. Межевная
 б+000-7+000

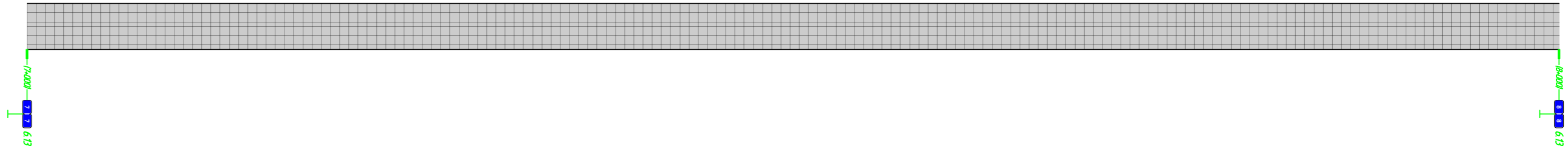


| | |
|--|-------------------|
| Видимость в прямом направлении | |
| Дорожная разметка справа | |
| Дорожные ограждения и направляющие устройства справа | На разделительной |
| | На обочине |
| Тротуары справа | |
| Откосы справа | |

| | | | | | | | | | |
|-------------|--|----------------|--|--|------------|---|-------------------|------|--------|
| | | | | | | 105-22-ОДД | | | |
| | | | | | | Тарский район, Егоровское сельское поселение, от автомобильной дороги «Егоровка-Унара» до д. Межевная | | | |
| | | | | | | Организация дорожного движения | Стадия | Лист | Листов |
| | | | | | | | | 7 | 9 |
| Н. Контроль | | Епишина Е.С. | | | 10.09.2022 | Проект организации дорожного движения и дорожной разметки | ИП Мещеряков Д.С. | | |
| Нач. Отдела | | Епишина Е.С. | | | 10.09.2022 | | | | |
| Проверил | | Мещеряков Д.С. | | | 10.09.2022 | | | | |
| Разработал | | Ковенькин Д.А. | | | 10.09.2022 | | | | |

| | |
|---|-------------------|
| Откосы слева | |
| Тротуары слева | |
| Дорожные ограждения и направляющие устройства слева | На обочине |
| | На разделительной |
| Дорожная разметка слева | |
| Элементы в плане | |
| Видимость в обратном направлении | |

Новый проект
 Тарский район, Егоровское сельское поселение, от
 автомобильной дороги «Егоровка-Унара» до д. Межевная
 7+000-8+000

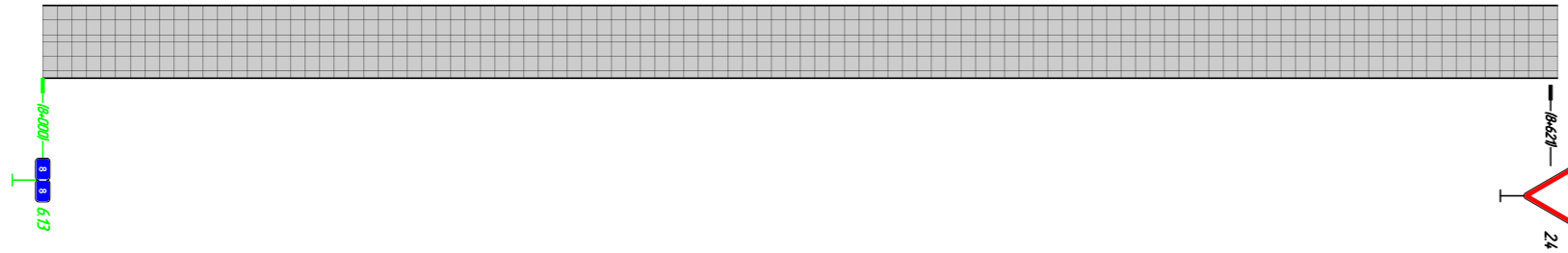


| | |
|--|-------------------|
| Видимость в прямом направлении | |
| Дорожная разметка справа | |
| Дорожные ограждения и направляющие устройства справа | На разделительной |
| | На обочине |
| Тротуары справа | |
| Откосы справа | |

| | | | | | | | | | |
|-------------|---------|----------------|--------|-------|------------|---|-------------------|------|--------|
| | | | | | | 105-22-ОДД | | | |
| | | | | | | Тарский район, Егоровское сельское поселение, от автомобильной дороги «Егоровка-Унара» до д. Межевная | | | |
| Изм. | Кол.уч. | Лист | № док. | Подп. | Дата | Организация дорожного движения | Стадия | Лист | Листов |
| | | | | | | | | | 8 |
| Н. Контроль | | Епишина Е.С. | | | 10.09.2022 | Проект организации дорожного движения и дорожной разметки | ИП Мещеряков Д.С. | | |
| Нач. Отдела | | Епишина Е.С. | | | 10.09.2022 | | | | |
| Проверил | | Мещеряков Д.С. | | | 10.09.2022 | | | | |
| Разработал | | Ковенькин Д.А. | | | 10.09.2022 | | | | |

| | | |
|---|-------------------|--|
| Откосы слева | | |
| Тротуары слева | | |
| Дорожные ограждения и направляющие устройства слева | На обочине | |
| | На разделительной | |
| Дорожная разметка слева | | |
| Элементы в плане | | |
| Видимость в обратном направлении | | |

Новый проект
 Тарский район, Егоровское сельское поселение, от
 автомобильной дороги «Егоровка-Унара» до д. Межевная
 8+000-8+624



| | | |
|--|-------------------|--|
| Видимость в прямом направлении | | |
| Дорожная разметка справа | | |
| Дорожные ограждения и направляющие устройства справа | На разделительной | |
| | На обочине | |
| Тротуары справа | | |
| Откосы справа | | |

| | | | | | | | | | |
|-------------|---------|----------------|--------|-------|------------|---|-------------------|------|--------|
| | | | | | | 105-22-ОДД | | | |
| | | | | | | Тарский район, Егоровское сельское поселение, от автомобильной дороги «Егоровка-Унара» до д. Межевная | | | |
| Изм. | Кол.уч. | Лист | № док. | Подп. | Дата | Организация дорожного движения | Стадия | Лист | Листов |
| | | | | | | | | | 9 |
| Н. Контроль | | Епишина Е.С. | | | 10.09.2022 | Проект организации дорожного движения и дорожной разметки | ИП Мещеряков Д.С. | | |
| Нач. Отдела | | Епишина Е.С. | | | 10.09.2022 | | | | |
| Проверил | | Мещеряков Д.С. | | | 10.09.2022 | | | | |
| Разработал | | Ковенькин Д.А. | | | 10.09.2022 | | | | |

, , « - » .

| | | | | | | | |
|--|--|--|---------|-----|---|--|---|
| | | | (2 ,) | , + | / | | - |
|--|--|--|---------|-----|---|--|---|

| | | | | | | | |
|-------|--|----|----|-------|--|---|-------|
| 2.3.3 | | II | - | 1+378 | | 1 | |
| 2.4 | | II | - | 1+530 | | 1 | 1+528 |
| 2.3.2 | | II | - | 1+678 | | 1 | |
| 2.3.2 | | II | - | 1+883 | | 1 | |
| 2.4 | | II | - | 2+042 | | 1 | 2+040 |
| 2.3.3 | | II | - | 2+198 | | 1 | |
| 2.3.2 | | II | - | 2+976 | | 1 | |
| 2.4 | | II | - | 3+134 | | 1 | 3+134 |
| 2.3.3 | | II | - | 3+292 | | 1 | |
| 2.4 | | II | - | 8+621 | | 1 | |
| | | : | 1 | | | | |
| | | : | 9 | | | | |
| | | : | 0 | | | | |
| | | : | 10 | | | | |

| | | | | | | | |
|--------|--|--|------|-------|--|---|--|
| 5.23.1 | | | 0,51 | 0+002 | | 1 | |
| 5.24.1 | | | 0,51 | 0+002 | | 1 | |
| 5.23.1 | | | 0,58 | 5+009 | | 1 | |
| 5.24.1 | | | 0,58 | 5+009 | | 1 | |
| 5.23.1 | | | 0,58 | 6+726 | | 1 | |

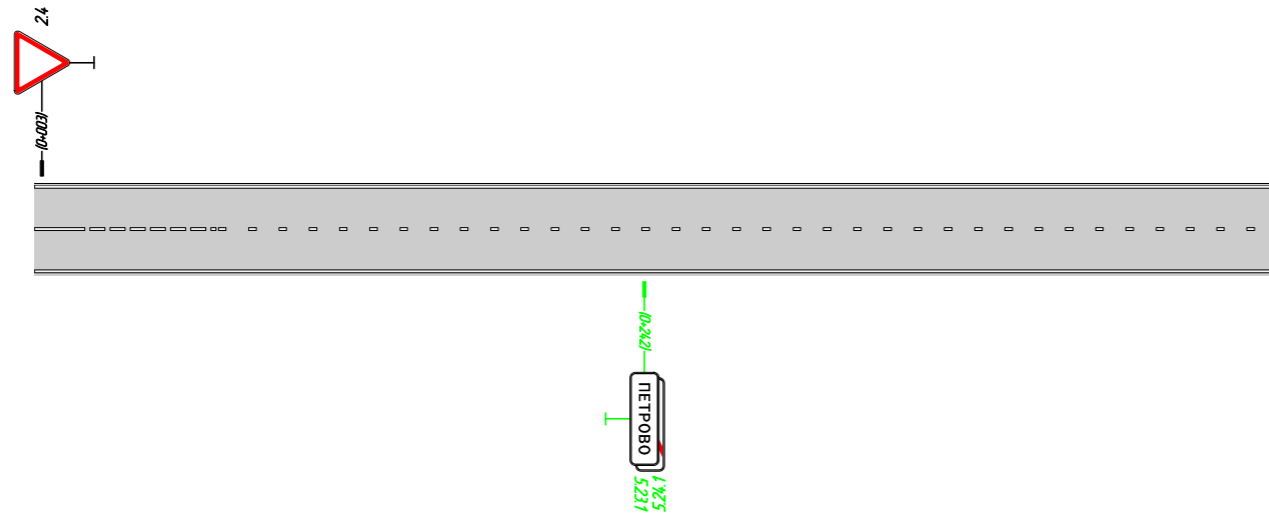
| | | | | | | | |
|--------|--|---|------|-------|--|---|--|
| 5.24.1 | | | 0,58 | 6+726 | | 1 | |
| | | : | 6 | | | | |
| | | : | 0 | | | | |
| | | : | 0 | | | | |
| | | : | 6 | | | | |

| | | | | | | | |
|------|--|----|---|-------|--|---|--|
| 6.13 | | II | - | 1+000 | | 1 | |
| 6.13 | | II | - | 2+000 | | 1 | |
| 6.13 | | II | - | 3+000 | | 1 | |
| 6.13 | | II | - | 4+000 | | 1 | |
| 6.13 | | II | - | 5+000 | | 1 | |
| 6.13 | | II | - | 6+000 | | 1 | |
| 6.13 | | II | - | 7+000 | | 1 | |
| 6.13 | | II | - | 8+000 | | 1 | |
| | | : | 0 | | | | |
| | | : | 8 | | | | |
| | | : | 0 | | | | |
| | | : | 8 | | | | |

| | | | | | | | |
|--|--|---|----|--|--|--|--|
| | | : | 7 | | | | |
| | | : | 17 | | | | |
| | | : | 0 | | | | |
| | | : | 24 | | | | |

| | | |
|---|-------------------|---------------------|
| Откосы слева | | |
| Тротуары слева | | |
| Дорожные ограждения и направляющие устройства слева | На обочине | |
| | На разделительной | |
| Дорожная разметка слева | | 12 0+000 - 0+493 |
| Элементы в плане | | |
| Видимость в обратном направлении | | |

Новый проект
 Тарский район, ДСОЛ Лесная поляна – «Тара-Усть-Ишим»
 0+000-0+493



| | | | | |
|--|-------------------|----------------------|---------------------|---------------------|
| Видимость в прямом направлении | | | | |
| Дорожная разметка справа | Осевая линия | 11 0+000 0+020 | 16 0+022 - 0+072 | 15 0+073 - 0+493 |
| | 1-я от осевой | | | 12 0+000 - 0+493 |
| Дорожные ограждения и направляющие устройства справа | На разделительной | | | |
| | На обочине | | | |
| Тротуары справа | | | | |
| Откосы справа | | | | |

| | | | | | | | | | |
|-------------|---------|----------------|--------|-------|------------|---|-------------------|--------|---|
| | | | | | | 107-22-ОДД | | | |
| | | | | | | Тарский район, ДСОЛ Лесная поляна – «Тара-Усть-Ишим» | | | |
| Изм. | Кол.уч. | Лист | № док. | Подп. | Дата | | | | |
| | | | | | | Организация дорожного движения | Стадия | Лист | |
| | | | | | | | | Листов | |
| | | | | | | | | 1 | 1 |
| Н. Контроль | | Епишина Е.С. | | | 10.09.2022 | Проект организации дорожного движения и дорожной разметки | ИП Мещеряков Д.С. | | |
| Нач. Отдела | | Епишина Е.С. | | | 10.09.2022 | | | | |
| Проверил | | Мещеряков Д.С. | | | 10.09.2022 | | | | |
| Разработал | | Ковенькин Д.А. | | | 10.09.2022 | | | | |

, - « - - »

| | | | | | | | |
|--|--|--|---------|-----|---|--|---|
| | | | (2 ,) | , + | / | | - |
|--|--|--|---------|-----|---|--|---|

| | | | | | | | |
|-----|--|----|---|-------|--|---|--|
| 2.4 | | II | - | 0+003 | | 1 | |
| | | : | 1 | | | | |
| | | : | 0 | | | | |
| | | : | 0 | | | | |
| | | : | 1 | | | | |

| | | | | | | | |
|--------|--|---|------|-------|--|---|--|
| 5.23.1 | | | 0,47 | 0+242 | | 1 | |
| 5.24.1 | | | 0,47 | 0+242 | | 1 | |
| | | : | 0 | | | | |
| | | : | 2 | | | | |
| | | : | 0 | | | | |
| | | : | 2 | | | | |

| | | | | | | | |
|--|--|---|---|--|--|--|--|
| | | : | 1 | | | | |
| | | : | 2 | | | | |
| | | : | 0 | | | | |
| | | : | 3 | | | | |

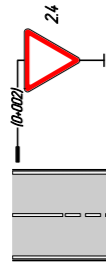
,

- « - - »

| / | , + | , + | | | , | | | 2 , | |
|---|-------|-------|--|-----|-------|--|--|---------------|--|
| 1 | 0+000 | 0+020 | | 1.1 | 20 | | | 2 | |
| 2 | 0+000 | 0+493 | | 1.2 | 493,4 | | | 49,34 | |
| 3 | 0+000 | 0+493 | | 1.2 | 498,6 | | | 49,86 | |
| 4 | 0+022 | 0+072 | | 1.6 | 50 | | | 3,75 | |
| 5 | 0+073 | 0+493 | | 1.5 | 420 | | | 10,5 | |
| | | | | | | | | 115,45 | |

| | | |
|---|-------------------|---------------------|
| Откосы слева | | |
| Тротуары слева | | |
| Дорожные ограждения и направляющие устройства слева | На обочине | |
| | На разделительной | |
| Дорожная разметка слева | | 12 0+000 - 1+000 |
| Элементы в плане | | |
| Видимость в обратном направлении | | |

Новый проект
 Тарский район, с. Петрово – «Тара-Усть-Ишим»
 0+000-1+000

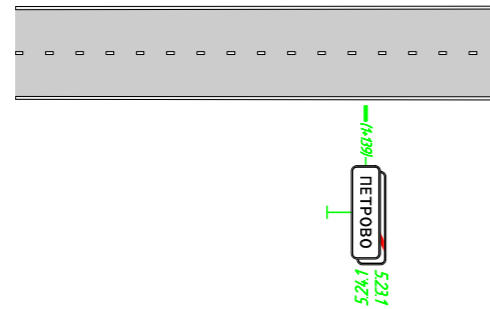


| | | | | |
|--|-------------------|----------------------|---------------------|---------------------|
| Видимость в прямом направлении | | | | |
| Дорожная разметка справа | Осевая линия | 11 0+000 0+020 | 16 0+021 - 0+071 | 15 0+072 - 1+000 |
| | 1-я от осевой | | | 12 0+000 - 1+000 |
| Дорожные ограждения и направляющие устройства справа | На разделительной | | | |
| | На обочине | | | |
| Тротуары справа | | | | |
| Откосы справа | | | | |

| | | | | | | | | | |
|-------------|---------|----------------|--------|-------|------------|---|-------------------|------|--------|
| | | | | | | 108-22-ОДД | | | |
| | | | | | | Тарский район, с. Петрово – «Тара-Усть-Ишим» | | | |
| Изм. | Кол.уч. | Лист | № док. | Подп. | Дата | Организация дорожного движения | Стадия | Лист | Листов |
| | | | | | | | | | 1 |
| Н. Контроль | | Епишина Е.С. | | | 10.09.2022 | Проект организации дорожного движения и дорожной разметки | ИП Мещеряков Д.С. | | |
| Нач. Отдела | | Епишина Е.С. | | | 10.09.2022 | | | | |
| Проверил | | Мещеряков Д.С. | | | 10.09.2022 | | | | |
| Разработал | | Ковенькин Д.А. | | | 10.09.2022 | | | | |

| | | |
|---|-------------------|---------------------|
| Откосы слева | | |
| Тротуары слева | | |
| Дорожные ограждения и направляющие устройства слева | На обочине | |
| | На разделительной | |
| Дорожная разметка слева | | 12 1-000 - 1-191 |
| Элементы в плане | | |
| Видимость в обратном направлении | | |

Новый проект
 Тарский район, с. Петрово – «Тара-Усть-Ишим»
 1-000-1-192



| | | |
|--|-------------------|---------------------|
| Видимость в прямом направлении | | |
| Дорожная разметка справа | Осевая линия | 15 1-000 - 1-192 |
| | 1-я от осевой | 12 1-000 - 1-191 |
| Дорожные ограждения и направляющие устройства справа | На разделительной | |
| | На обочине | |
| Тротуары справа | | |
| Откосы справа | | |

| | | | | | | | | | |
|------|---------|------|--------|-------|------------|---|-------------------|------|--------|
| | | | | | | 108-22-ОДД | | | |
| | | | | | | Тарский район, с. Петрово – «Тара-Усть-Ишим» | | | |
| | | | | | | | Стадия | Лист | Листов |
| | | | | | | Организация дорожного движения | | 2 | 2 |
| Изм. | Кол.уч. | Лист | № док. | Подп. | Дата | Проект организации дорожного движения и дорожной разметки | ИП Мещеряков Д.С. | | |
| | | | | | 10.09.2022 | | | | |
| | | | | | 10.09.2022 | | | | |
| | | | | | 10.09.2022 | | | | |
| | | | | | | | | | |

, . - « - - »

| | | | | | | | |
|--|--|--|--------------------|-----|---|--|---|
| | | | (² ,) | , + | / | | - |
|--|--|--|--------------------|-----|---|--|---|

| | | | | | | | |
|-----|--|----|---|-------|--|---|--|
| 2.4 | | II | - | 0+002 | | 1 | |
| | | : | 1 | | | | |
| | | : | 0 | | | | |
| | | : | 0 | | | | |
| | | : | 1 | | | | |

| | | | | | | | |
|--------|--|---|------|-------|--|---|--|
| 5.23.1 | | | 0,47 | 1+139 | | 1 | |
| 5.24.1 | | | 0,47 | 1+139 | | 1 | |
| | | : | 0 | | | | |
| | | : | 2 | | | | |
| | | : | 0 | | | | |
| | | : | 2 | | | | |

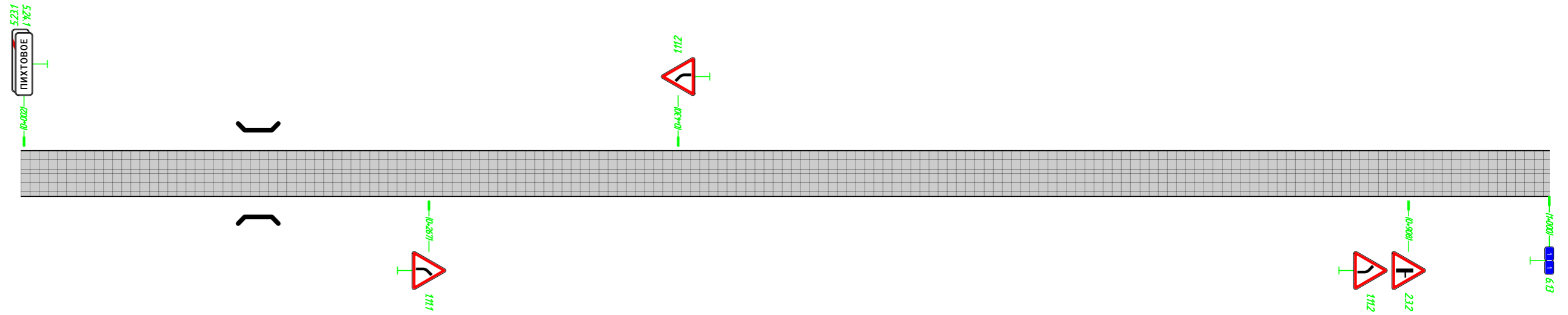
| | | | | | | | |
|--|--|---|---|--|--|--|--|
| | | : | 1 | | | | |
| | | : | 2 | | | | |
| | | : | 0 | | | | |
| | | : | 3 | | | | |

, . - « - - »

| / | , + | , + | | | , | | | 2 , | |
|---|-------|-------|----|-----|--------|--|--|---------------|--|
| 1 | 0+000 | 0+020 | | 1.1 | 20 | | | 2 | |
| 2 | 0+000 | 1+191 | 1- | 1.2 | 1191,7 | | | 119,17 | |
| 3 | 0+000 | 1+191 | 1- | 1.2 | 1190,3 | | | 119,03 | |
| 4 | 0+021 | 0+071 | | 1.6 | 50 | | | 3,75 | |
| 5 | 0+072 | 1+192 | | 1.5 | 1120 | | | 28 | |
| | | | | | | | | 271,95 | |

| | | |
|---|-------------------|--|
| Откосы слева | | |
| Тротуары слева | | |
| Дорожные ограждения и направляющие устройства слева | На обочине | |
| | На разделительной | |
| Дорожная разметка слева | | |
| Элементы в плане | | |
| Видимость в обратном направлении | | |

Новый проект
 Тарский район, Пихтовое – «Плозрудово-Васисс»
 0+000–1+000

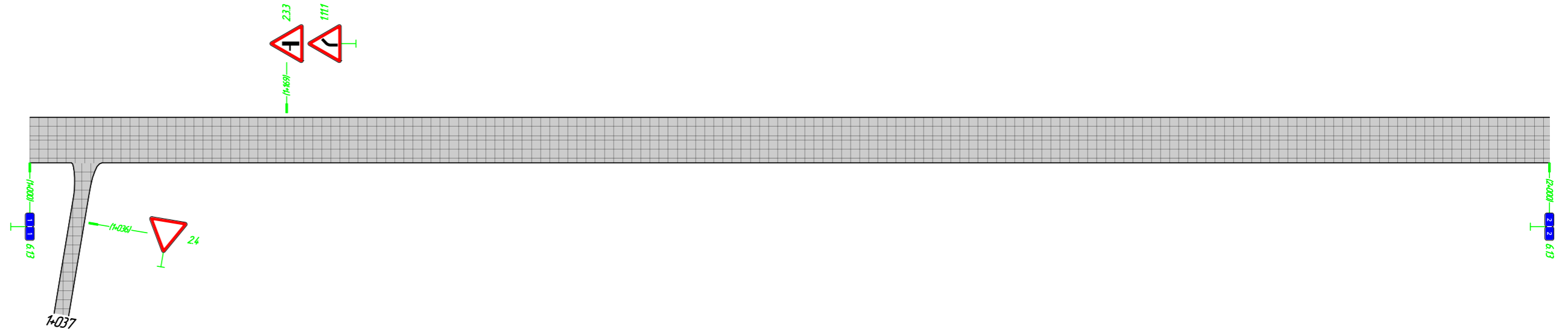


| | | |
|--|-------------------|--|
| Видимость в прямом направлении | | |
| Дорожная разметка справа | | |
| Дорожные ограждения и направляющие устройства справа | На разделительной | |
| | На обочине | |
| Тротуары справа | | |
| Откосы справа | | |

| | | | | | | | | | |
|-------------|---------|----------------|--------|-------|------------|---|-------------------|------|--------|
| | | | | | | 109-22-ОДД | | | |
| | | | | | | Тарский район, Пихтовое – «Плозрудово-Васисс» | | | |
| Изм. | Кол.уч. | Лист | № док. | Подп. | Дата | Организация дорожного движения | Стадия | Лист | Листов |
| | | | | | | | | 1 | 16 |
| Н. Контроль | | Епишина Е.С. | | | 10.09.2022 | Проект организации дорожного движения и дорожной разметки | ИП Мещеряков Д.С. | | |
| Нач. Отдела | | Епишина Е.С. | | | 10.09.2022 | | | | |
| Проверил | | Мещеряков Д.С. | | | 10.09.2022 | | | | |
| Разработал | | Ковенькин Д.А. | | | 10.09.2022 | | | | |

| | | |
|---|-------------------|---------------|
| Откосы слева | | |
| Тротуары слева | | |
| Дорожные ограждения и направляющие устройства слева | На обочине | |
| | На разделительной | |
| Дорожная разметка слева | | |
| Элементы в плане | | R=14,7, L=265 |
| Видимость в обратном направлении | | |

Новый проект
 Тарский район, Пухтовое – «Плозрудово-Васисс»
 1+000-2+000

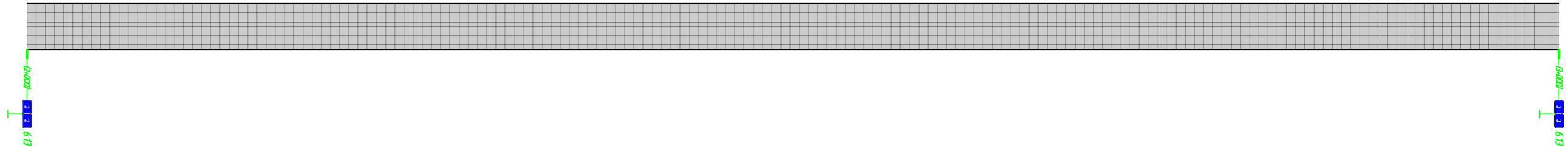


| | | |
|--|-------------------|--|
| Видимость в прямом направлении | | |
| Дорожная разметка справа | | |
| Дорожные ограждения и направляющие устройства справа | На разделительной | |
| | На обочине | |
| Тротуары справа | | |
| Откосы справа | | |

| | | | | | | | | | |
|-------------|---------|----------------|--------|-------|------------|---|-------------------|------|--------|
| | | | | | | 109-22-ОДД | | | |
| | | | | | | Тарский район, Пухтовое – «Плозрудово-Васисс» | | | |
| Изм. | Кол.уч. | Лист | № док. | Подп. | Дата | Организация дорожного движения | Стадия | Лист | Листов |
| | | | | | | | | 2 | 16 |
| Н. Контроль | | Епишина Е.С. | | | 10.09.2022 | Проект организации дорожного движения и дорожной разметки | ИП Мещеряков Д.С. | | |
| Нач. Отдела | | Епишина Е.С. | | | 10.09.2022 | | | | |
| Проверил | | Мещеряков Д.С. | | | 10.09.2022 | | | | |
| Разработал | | Ковенькин Д.А. | | | 10.09.2022 | | | | |

| | |
|---|-------------------|
| Откосы слева | |
| Тротуары слева | |
| Дорожные ограждения и направляющие устройства слева | На обочине |
| | На разделительной |
| Дорожная разметка слева | |
| Элементы в плане | |
| Видимость в обратном направлении | |

Новый проект
 Тарский район, Пухтовое – «Плогрудово-Васисс»
 2+000-3+000

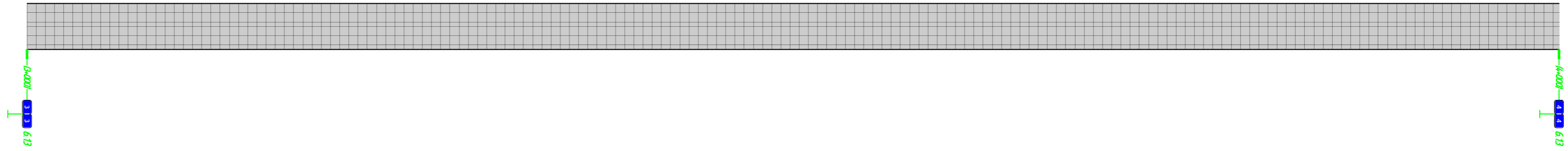


| | |
|--|-------------------|
| Видимость в прямом направлении | |
| Дорожная разметка справа | |
| Дорожные ограждения и направляющие устройства справа | На разделительной |
| | На обочине |
| Тротуары справа | |
| Откосы справа | |

| | | | | | | | | | | |
|------|---------|------|--------|-------|------------|---|--|-------------------|------|--------|
| | | | | | | 109-22-ОДД | | | | |
| | | | | | | Тарский район, Пухтовое – «Плогрудово-Васисс» | | | | |
| | | | | | | Организация дорожного движения | | Стадия | Лист | Листов |
| | | | | | | | | | 3 | 16 |
| Изм. | Кол.уч. | Лист | № док. | Подп. | Дата | Проект организации дорожного движения и дорожной разметки | | ИП Мещеряков Д.С. | | |
| | | | | | 10.09.2022 | | | | | |
| | | | | | 10.09.2022 | | | | | |
| | | | | | 10.09.2022 | | | | | |
| | | | | | 10.09.2022 | | | | | |

| | |
|---|-------------------|
| Откосы слева | |
| Тротуары слева | |
| Дорожные ограждения и направляющие устройства слева | На обочине |
| | На разделительной |
| Дорожная разметка слева | |
| Элементы в плане | |
| Видимость в обратном направлении | |

Новый проект
 Тарский район, Пухтовое – «Плозрудово-Васисс»
 3+000-4+000

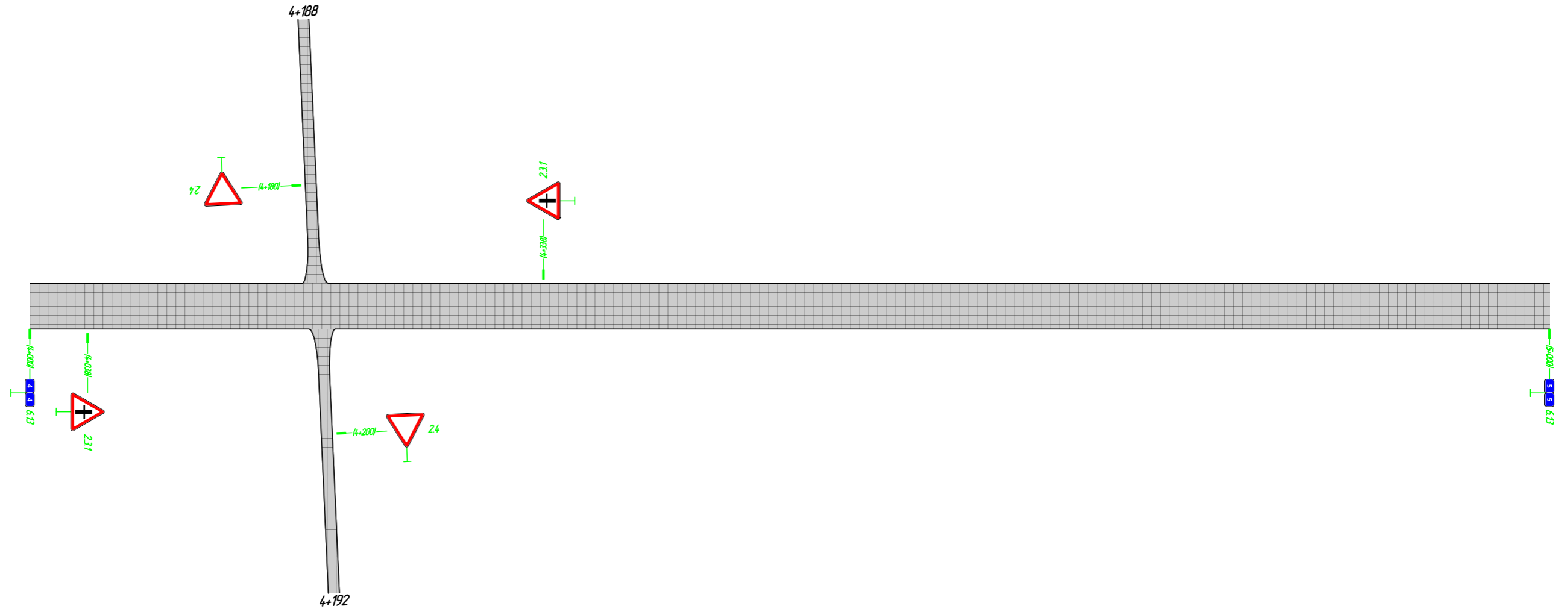


| | |
|--|-------------------|
| Видимость в прямом направлении | |
| Дорожная разметка справа | |
| Дорожные ограждения и направляющие устройства справа | На разделительной |
| | На обочине |
| Тротуары справа | |
| Откосы справа | |

| | | | | | | | | | |
|-------------|---------|----------------|--------|-------|------------|---|-------------------|------|--------|
| | | | | | | 109-22-ОДД | | | |
| | | | | | | Тарский район, Пухтовое – «Плозрудово-Васисс» | | | |
| | | | | | | | Стадия | Лист | Листов |
| | | | | | | Организация дорожного движения | | 4 | 16 |
| Изм. | Кол.уч. | Лист | № док. | Подп. | Дата | Проект организации дорожного движения и дорожной разметки | ИП Мещеряков Д.С. | | |
| | | | | | | | | | |
| Н. Контроль | | Епишина Е.С. | | | 10.09.2022 | | | | |
| Нач. Отдела | | Епишина Е.С. | | | 10.09.2022 | | | | |
| Проверил | | Мещеряков Д.С. | | | 10.09.2022 | | | | |
| Разработал | | Ковенькин Д.А. | | | 10.09.2022 | | | | |

| | |
|---|-------------------|
| Откосы слева | |
| Тротуары слева | |
| Дорожные ограждения и направляющие устройства слева | На обочине |
| | На разделительной |
| Дорожная разметка слева | |
| Элементы в плане | |
| Видимость в обратном направлении | |

Новый проект
 Тарский район, Пухтовое – «Плозрудово-Васисс»
 4+000-5+000

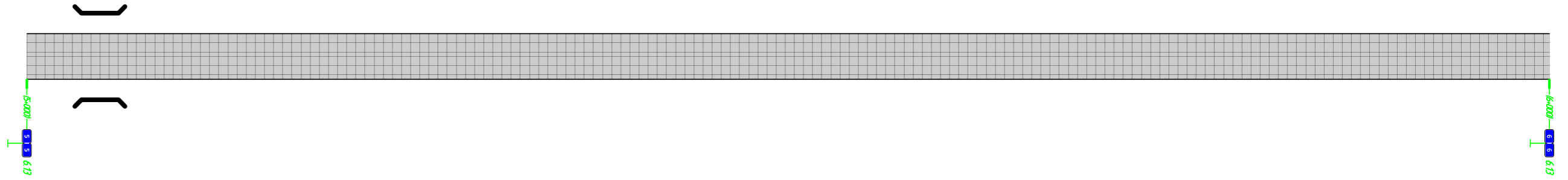


| | |
|--|-------------------|
| Видимость в прямом направлении | |
| Дорожная разметка справа | |
| Дорожные ограждения и направляющие устройства справа | На разделительной |
| | На обочине |
| Тротуары справа | |
| Откосы справа | |

| | | | | | | | | | |
|------|---------|------|--------|-------|------------|---|-------------------|------|--------|
| | | | | | | 109-22-ОДД | | | |
| | | | | | | Тарский район, Пухтовое – «Плозрудово-Васисс» | | | |
| | | | | | | Организация дорожного движения | Стадия | Лист | Листов |
| | | | | | | | | 5 | 16 |
| Изм. | Кол.уч. | Лист | № док. | Подп. | Дата | Проект организации дорожного движения и дорожной разметки | ИП Мещеряков Д.С. | | |
| | | | | | 10.09.2022 | | | | |
| | | | | | 10.09.2022 | | | | |
| | | | | | 10.09.2022 | | | | |
| | | | | | | | | | |

| | |
|---|-------------------|
| Откосы слева | |
| Тротуары слева | |
| Дорожные ограждения и направляющие устройства слева | На обочине |
| | На разделительной |
| Дорожная разметка слева | |
| Элементы в плане | |
| Видимость в обратном направлении | |

Новый проект
 Тарский район, Пухтовое – «Плогрудово-Васисс»
 5+000-6+000

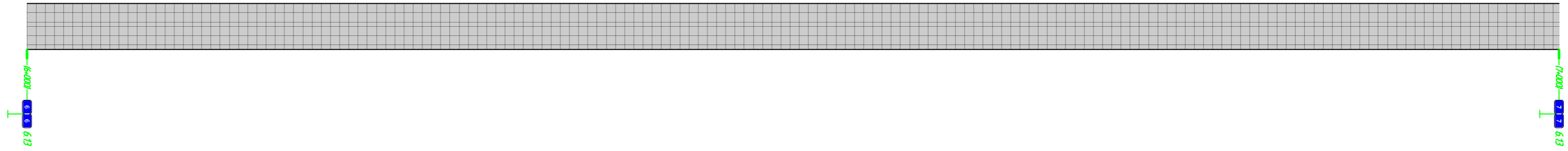


| | |
|--|-------------------|
| Видимость в прямом направлении | |
| Дорожная разметка справа | |
| Дорожные ограждения и направляющие устройства справа | На разделительной |
| | На обочине |
| Тротуары справа | |
| Откосы справа | |

| | | | | | | | | | |
|-------------|---------|----------------|--------|-------|------------|---|-------------------|------|--------|
| | | | | | | 109-22-ОДД | | | |
| | | | | | | Тарский район, Пухтовое – «Плогрудово-Васисс» | | | |
| Изм. | Кол.уч. | Лист | № док. | Подп. | Дата | Организация дорожного движения | Стадия | Лист | Листов |
| | | | | | | | | | 6 |
| Н. Контроль | | Епишина Е.С. | | | 10.09.2022 | Проект организации дорожного движения и дорожной разметки | ИП Мещеряков Д.С. | | |
| Нач. Отдела | | Епишина Е.С. | | | 10.09.2022 | | | | |
| Проверил | | Мещеряков Д.С. | | | 10.09.2022 | | | | |
| Разработал | | Ковенькин Д.А. | | | 10.09.2022 | | | | |

| | |
|---|-------------------|
| Откосы слева | |
| Тротуары слева | |
| Дорожные ограждения и направляющие устройства слева | На обочине |
| | На разделительной |
| Дорожная разметка слева | |
| Элементы в плане | |
| Видимость в обратном направлении | |

Новый проект
 Тарский район, Пухтовое – «Плозрудово-Васисс»
 6+000-7+000

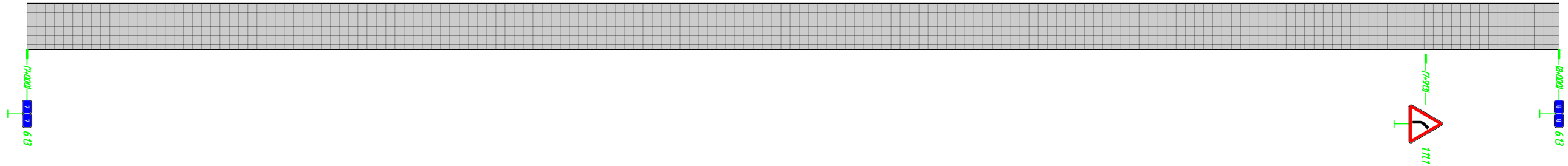


| | |
|--|-------------------|
| Видимость в прямом направлении | |
| Дорожная разметка справа | |
| Дорожные ограждения и направляющие устройства справа | На разделительной |
| | На обочине |
| Тротуары справа | |
| Откосы справа | |

| | | | | | | | | | |
|-------------|---------|----------------|--------|-------|------------|---|-------------------|------|--------|
| | | | | | | 109-22-ОДД | | | |
| | | | | | | Тарский район, Пухтовое – «Плозрудово-Васисс» | | | |
| | | | | | | | Стадия | Лист | Листов |
| | | | | | | Организация дорожного движения | | 7 | 16 |
| Изм. | Кол.уч. | Лист | № док. | Подп. | Дата | Проект организации дорожного движения и дорожной разметки | ИП Мещеряков Д.С. | | |
| | | | | | | | | | |
| | | | | | | | | | |
| | | | | | | | | | |
| Н. Контроль | | Епишина Е.С. | | | 10.09.2022 | | | | |
| Нач. Отдела | | Епишина Е.С. | | | 10.09.2022 | | | | |
| Проверил | | Мещеряков Д.С. | | | 10.09.2022 | | | | |
| Разработал | | Ковенькин Д.А. | | | 10.09.2022 | | | | |

| | | |
|---|-------------------|--------------------|
| Откосы слева | | |
| Тротуары слева | | |
| Дорожные ограждения и направляющие устройства слева | На обочине | |
| | На разделительной | |
| Дорожная разметка слева | | |
| Элементы в плане | | 7-9/8 R=523, L=239 |
| Видимость в обратном направлении | | |

Новый проект
 Тарский район, Пухтовое – «Плозрудово-Васисс»
 7+000-8+000

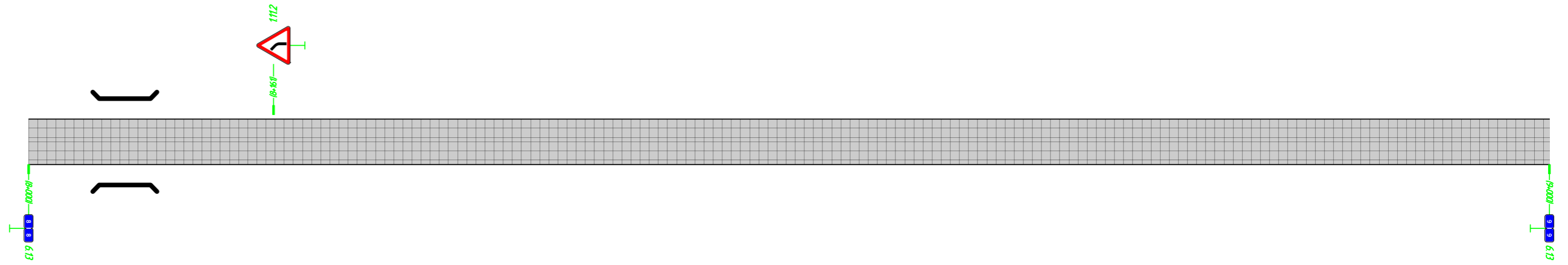


| | | |
|--|-------------------|--|
| Видимость в прямом направлении | | |
| Дорожная разметка справа | | |
| Дорожные ограждения и направляющие устройства справа | На разделительной | |
| | На обочине | |
| Тротуары справа | | |
| Откосы справа | | |

| | | | | | | | | | |
|-------------|---------|----------------|--------|-------|------------|---|-------------------|------|--------|
| | | | | | | 109-22-ОДД | | | |
| | | | | | | Тарский район, Пухтовое – «Плозрудово-Васисс» | | | |
| Изм. | Кол.уч. | Лист | № док. | Подп. | Дата | Организация дорожного движения | Стадия | Лист | Листов |
| | | | | | | | | | 8 |
| Н. Контроль | | Епишина Е.С. | | | 10.09.2022 | Проект организации дорожного движения и дорожной разметки | ИП Мещеряков Д.С. | | |
| Нач. Отдела | | Епишина Е.С. | | | 10.09.2022 | | | | |
| Проверил | | Мещеряков Д.С. | | | 10.09.2022 | | | | |
| Разработал | | Ковенькин Д.А. | | | 10.09.2022 | | | | |

| | | |
|---|-------------------|--------------------|
| Откосы слева | | |
| Тротуары слева | | |
| Дорожные ограждения и направляющие устройства слева | На обочине | |
| | На разделительной | |
| Дорожная разметка слева | | |
| Элементы в плане | | R=523, L=239 8-157 |
| Видимость в обратном направлении | | |

Новый проект
 Тарский район, Пухтовое – «Плозрудово-Васисс»
 8+000-9+000

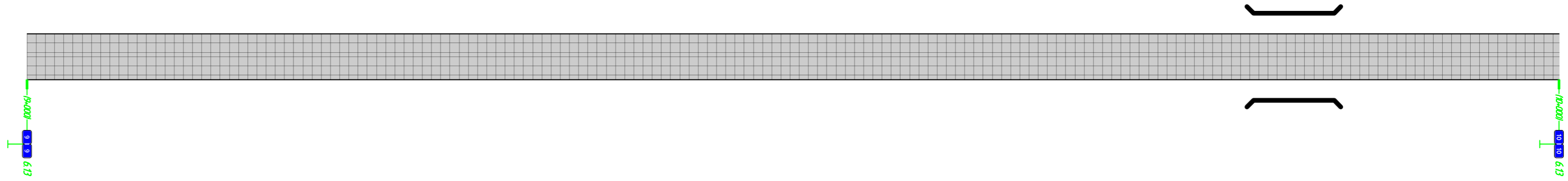


| | | |
|--|-------------------|--|
| Видимость в прямом направлении | | |
| Дорожная разметка справа | | |
| Дорожные ограждения и направляющие устройства справа | На разделительной | |
| | На обочине | |
| Тротуары справа | | |
| Откосы справа | | |

| | | | | | | | | | |
|-------------|---------|----------------|--------|-------|------------|---|-------------------|------|--------|
| | | | | | | 109-22-ОДД | | | |
| | | | | | | Тарский район, Пухтовое – «Плозрудово-Васисс» | | | |
| Изм. | Кол.уч. | Лист | № док. | Подп. | Дата | Организация дорожного движения | Стадия | Лист | Листов |
| | | | | | | | | | 9 |
| Н. Контроль | | Епишина Е.С. | | | 10.09.2022 | Проект организации дорожного движения и дорожной разметки | ИП Мещеряков Д.С. | | |
| Нач. Отдела | | Епишина Е.С. | | | 10.09.2022 | | | | |
| Проверил | | Мещеряков Д.С. | | | 10.09.2022 | | | | |
| Разработал | | Ковенькин Д.А. | | | 10.09.2022 | | | | |

| | | |
|---|-------------------|--------------|
| Откосы слева | | |
| Тротуары слева | | |
| Дорожные ограждения и направляющие устройства слева | На обочине | |
| | На разделительной | |
| Дорожная разметка слева | | |
| Элементы в плане | | R=240, L=384 |
| Видимость в обратном направлении | | |

Новый проект
 Тарский район, Пухтовое – «Плозрудово-Васисс»
 9+000-10+000

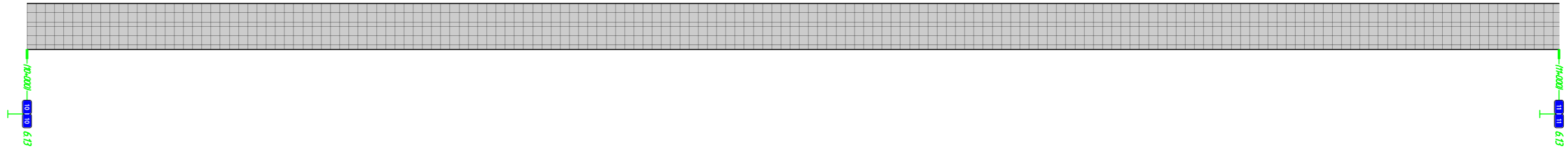


| | | |
|--|-------------------|--|
| Видимость в прямом направлении | | |
| Дорожная разметка справа | | |
| Дорожные ограждения и направляющие устройства справа | На разделительной | |
| | На обочине | |
| Тротуары справа | | |
| Откосы справа | | |

| | | | | | | | | | |
|-------------|---------|----------------|--------|-------|------------|---|-------------------|------|--------|
| | | | | | | 109-22-ОДД | | | |
| | | | | | | Тарский район, Пухтовое – «Плозрудово-Васисс» | | | |
| Изм. | Кол.уч. | Лист | № док. | Подп. | Дата | Организация дорожного движения | Стадия | Лист | Листов |
| | | | | | | | | | 10 |
| Н. Контроль | | Епишина Е.С. | | | 10.09.2022 | Проект организации дорожного движения и дорожной разметки | ИП Мещеряков Д.С. | | |
| Нач. Отдела | | Епишина Е.С. | | | 10.09.2022 | | | | |
| Проверил | | Мещеряков Д.С. | | | 10.09.2022 | | | | |
| Разработал | | Ковенькин Д.А. | | | 10.09.2022 | | | | |

| | |
|---|-------------------|
| Откосы слева | |
| Тротуары слева | |
| Дорожные ограждения и направляющие устройства слева | На обочине |
| | На разделительной |
| Дорожная разметка слева | |
| Элементы в плане | |
| Видимость в обратном направлении | |

Новый проект
 Тарский район, Пухтовое – «Плозрудово-Васисс»
 10+000–11+000

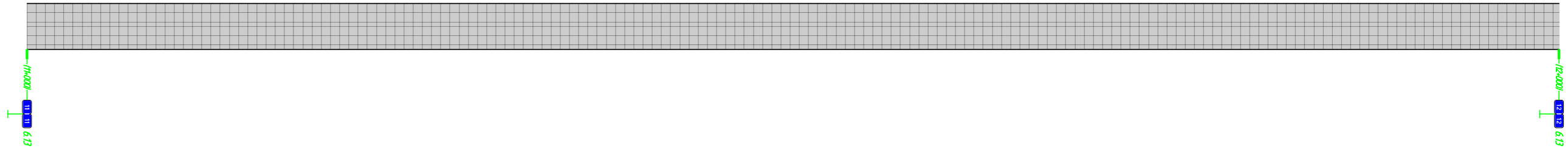


| | |
|--|-------------------|
| Видимость в прямом направлении | |
| Дорожная разметка справа | |
| Дорожные ограждения и направляющие устройства справа | На разделительной |
| | На обочине |
| Тротуары справа | |
| Откосы справа | |

| | | | | | | | | | |
|-------------|---------|----------------|--------|-------|------------|---|--------------------------------|------|--------|
| | | | | | | 109-22-ОДД | | | |
| | | | | | | Тарский район, Пухтовое – «Плозрудово-Васисс» | | | |
| Изм. | Кол.уч. | Лист | № док. | Подп. | Дата | | Стадия | Лист | Листов |
| | | | | | | | Организация дорожного движения | 11 | 16 |
| Н. Контроль | | Епишина Е.С. | | | 10.09.2022 | Проект организации дорожного движения и дорожной разметки | ИП Мещеряков Д.С. | | |
| Нач. Отдела | | Епишина Е.С. | | | 10.09.2022 | | | | |
| Проверил | | Мещеряков Д.С. | | | 10.09.2022 | | | | |
| Разработал | | Ковенькин Д.А. | | | 10.09.2022 | | | | |

| | |
|---|-------------------|
| Откосы слева | |
| Тротуары слева | |
| Дорожные ограждения и направляющие устройства слева | На обочине |
| | На разделительной |
| Дорожная разметка слева | |
| Элементы в плане | |
| Видимость в обратном направлении | |

Новый проект
 Тарский район, Пухтовое – «Плозрудово-Васисс»
 11+000-12+000

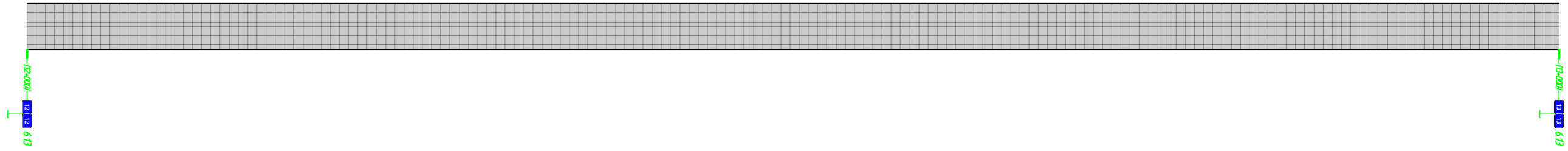


| | |
|--|-------------------|
| Видимость в прямом направлении | |
| Дорожная разметка справа | |
| Дорожные ограждения и направляющие устройства справа | На разделительной |
| | На обочине |
| Тротуары справа | |
| Откосы справа | |

| | | | | | | | | | |
|-------------|---------|----------------|--------|-------|------------|---|-------------------|------|--------|
| | | | | | | 109-22-ОДД | | | |
| | | | | | | Тарский район, Пухтовое – «Плозрудово-Васисс» | | | |
| Изм. | Кол.уч. | Лист | № док. | Подп. | Дата | Организация дорожного движения | Стадия | Лист | Листов |
| | | | | | | | | | 12 |
| Н. Контроль | | Епишина Е.С. | | | 10.09.2022 | Проект организации дорожного движения и дорожной разметки | ИП Мещеряков Д.С. | | |
| Нач. Отдела | | Епишина Е.С. | | | 10.09.2022 | | | | |
| Проверил | | Мещеряков Д.С. | | | 10.09.2022 | | | | |
| Разработал | | Ковенькин Д.А. | | | 10.09.2022 | | | | |

| | |
|---|-------------------|
| Откосы слева | |
| Тротуары слева | |
| Дорожные ограждения и направляющие устройства слева | На обочине |
| | На разделительной |
| Дорожная разметка слева | |
| Элементы в плане | |
| Видимость в обратном направлении | |

Новый проект
 Тарский район, Пухтовое – «Плозрудово-Васисс»
 12+000–13+000

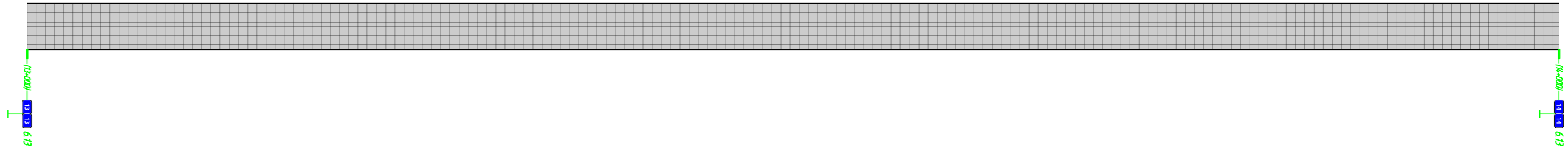


| | |
|--|-------------------|
| Видимость в прямом направлении | |
| Дорожная разметка справа | |
| Дорожные ограждения и направляющие устройства справа | На разделительной |
| | На обочине |
| Тротуары справа | |
| Откосы справа | |

| | | | | | | | | | |
|-------------|---------|----------------|--------|-------|------------|---|-------------------|------|--------|
| | | | | | | 109-22-ОДД | | | |
| | | | | | | Тарский район, Пухтовое – «Плозрудово-Васисс» | | | |
| Изм. | Кол.уч. | Лист | № док. | Подп. | Дата | Организация дорожного движения | Стадия | Лист | Листов |
| | | | | | | | | | 13 |
| Н. Контроль | | Епишина Е.С. | | | 10.09.2022 | Проект организации дорожного движения и дорожной разметки | ИП Мещеряков Д.С. | | |
| Нач. Отдела | | Епишина Е.С. | | | 10.09.2022 | | | | |
| Проверил | | Мещеряков Д.С. | | | 10.09.2022 | | | | |
| Разработал | | Ковенькин Д.А. | | | 10.09.2022 | | | | |

| | |
|---|-------------------|
| Откосы слева | |
| Тротуары слева | |
| Дорожные ограждения и направляющие устройства слева | На обочине |
| | На разделительной |
| Дорожная разметка слева | |
| Элементы в плане | |
| Видимость в обратном направлении | |

Новый проект
 Тарский район, Пухтовое – «Плозрудово-Васисс»
 13+000-14+000

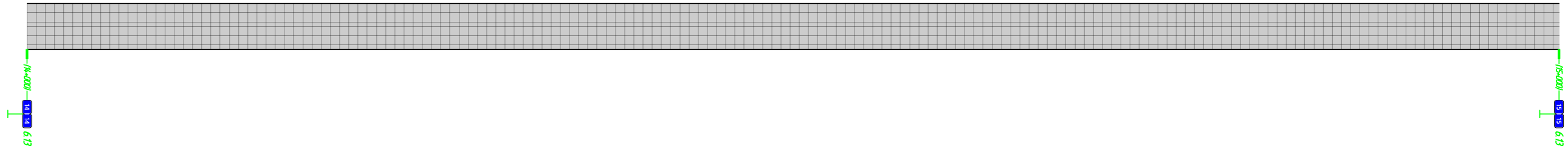


| | |
|--|-------------------|
| Видимость в прямом направлении | |
| Дорожная разметка справа | |
| Дорожные ограждения и направляющие устройства справа | На разделительной |
| | На обочине |
| Тротуары справа | |
| Откосы справа | |

| | | | | | | | | | |
|-------------|---------|----------------|--------|-------|------------|---|-------------------|------|--------|
| | | | | | | 109-22-ОДД | | | |
| | | | | | | Тарский район, Пухтовое – «Плозрудово-Васисс» | | | |
| Изм. | Кол.уч. | Лист | № док. | Подп. | Дата | Организация дорожного движения | Стадия | Лист | Листов |
| | | | | | | | | | 14 |
| Н. Контроль | | Епишина Е.С. | | | 10.09.2022 | Проект организации дорожного движения и дорожной разметки | ИП Мещеряков Д.С. | | |
| Нач. Отдела | | Епишина Е.С. | | | 10.09.2022 | | | | |
| Проверил | | Мещеряков Д.С. | | | 10.09.2022 | | | | |
| Разработал | | Ковенькин Д.А. | | | 10.09.2022 | | | | |

| | |
|---|-------------------|
| Откосы слева | |
| Тротуары слева | |
| Дорожные ограждения и направляющие устройства слева | На обочине |
| | На разделительной |
| Дорожная разметка слева | |
| Элементы в плане | |
| Видимость в обратном направлении | |

Новый проект
 Тарский район, Пухтовое – «Плозрудово-Васисс»
 14+000-15+000

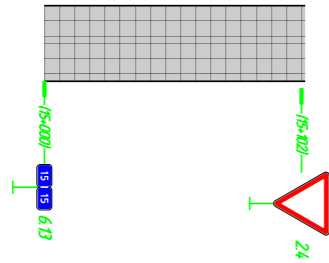


| | |
|--|-------------------|
| Видимость в прямом направлении | |
| Дорожная разметка справа | |
| Дорожные ограждения и направляющие устройства справа | На разделительной |
| | На обочине |
| Тротуары справа | |
| Откосы справа | |

| | | | | | | | | | | |
|-------------|---------|----------------|--------|-------|------------|---|--|-------------------|------|--------|
| | | | | | | 109-22-ОДД | | | | |
| | | | | | | Тарский район, Пухтовое – «Плозрудово-Васисс» | | | | |
| Изм. | Кол.уч. | Лист | № док. | Подп. | Дата | Организация дорожного движения | | Стадия | Лист | Листов |
| | | | | | | Проект организации дорожного движения и дорожной разметки | | | 15 | 16 |
| Н. Контроль | | Епишина Е.С. | | | 10.09.2022 | | | ИП Мещеряков Д.С. | | |
| Нач. Отдела | | Епишина Е.С. | | | 10.09.2022 | | | | | |
| Проверил | | Мещеряков Д.С. | | | 10.09.2022 | | | | | |
| Разработал | | Ковенькин Д.А. | | | 10.09.2022 | | | | | |

| | | |
|---|-------------------|--|
| Откосы слева | | |
| Тротуары слева | | |
| Дорожные ограждения и направляющие устройства слева | На обочине | |
| | На разделительной | |
| Дорожная разметка слева | | |
| Элементы в плане | | |
| Видимость в обратном направлении | | |

Новый проект
 Тарский район, Пухтовое – «Плогрудово-Васисс»
 15+000-15+103



| | | |
|--|-------------------|--|
| Видимость в прямом направлении | | |
| Дорожная разметка справа | | |
| Дорожные ограждения и направляющие устройства справа | На разделительной | |
| | На обочине | |
| Тротуары справа | | |
| Откосы справа | | |

| | | | | | | | | | |
|------|---------|------|--------|-------|------------|---|-------------------|------|--------|
| | | | | | | 109-22-ОДД | | | |
| | | | | | | Тарский район, Пухтовое – «Плогрудово-Васисс» | | | |
| | | | | | | | Стадия | Лист | Листов |
| | | | | | | Организация дорожного движения | | 16 | 16 |
| Изм. | Кол.уч. | Лист | № док. | Подп. | Дата | Проект организации дорожного движения и дорожной разметки | ИП Мещеряков Д.С. | | |
| | | | | | 10.09.2022 | | | | |
| | | | | | 10.09.2022 | | | | |
| | | | | | 10.09.2022 | | | | |
| | | | | | | | | | |

, - « - »

| | | | | | | | |
|--|--|--|--------------------|-----|---|--|---|
| | | | (² ,) | , + | / | | - |
|--|--|--|--------------------|-----|---|--|---|

| | | | | | | | |
|--------|--|----|---|-------|--|---|--|
| 1.11.1 | | II | - | 0+267 | | 1 | |
| 1.11.2 | | II | - | 0+430 | | 1 | |
| 1.11.2 | | II | - | 0+908 | | 1 | |
| 1.11.1 | | II | - | 1+169 | | 1 | |
| 1.11.1 | | II | - | 7+913 | | 1 | |
| 1.11.2 | | II | - | 8+161 | | 1 | |
| | | | : | 0 | | | |
| | | | : | 6 | | | |
| | | | : | 0 | | | |
| | | | : | 6 | | | |

| | | | | | | | |
|-------|--|----|---|--------|--|---|-------|
| 2.3.2 | | II | - | 0+908 | | 1 | |
| 2.4 | | II | - | 1+036 | | 1 | 1+037 |
| 2.3.3 | | II | - | 1+169 | | 1 | |
| 2.3.1 | | II | - | 4+038 | | 1 | |
| 2.4 | | II | - | 4+180 | | 1 | 4+188 |
| 2.4 | | II | - | 4+200 | | 1 | 4+192 |
| 2.3.1 | | II | - | 4+338 | | 1 | |
| 2.4 | | II | - | 15+102 | | 1 | |

| | | |
|--|---|---|
| | : | 0 |
| | : | 8 |
| | : | 0 |
| | : | 8 |

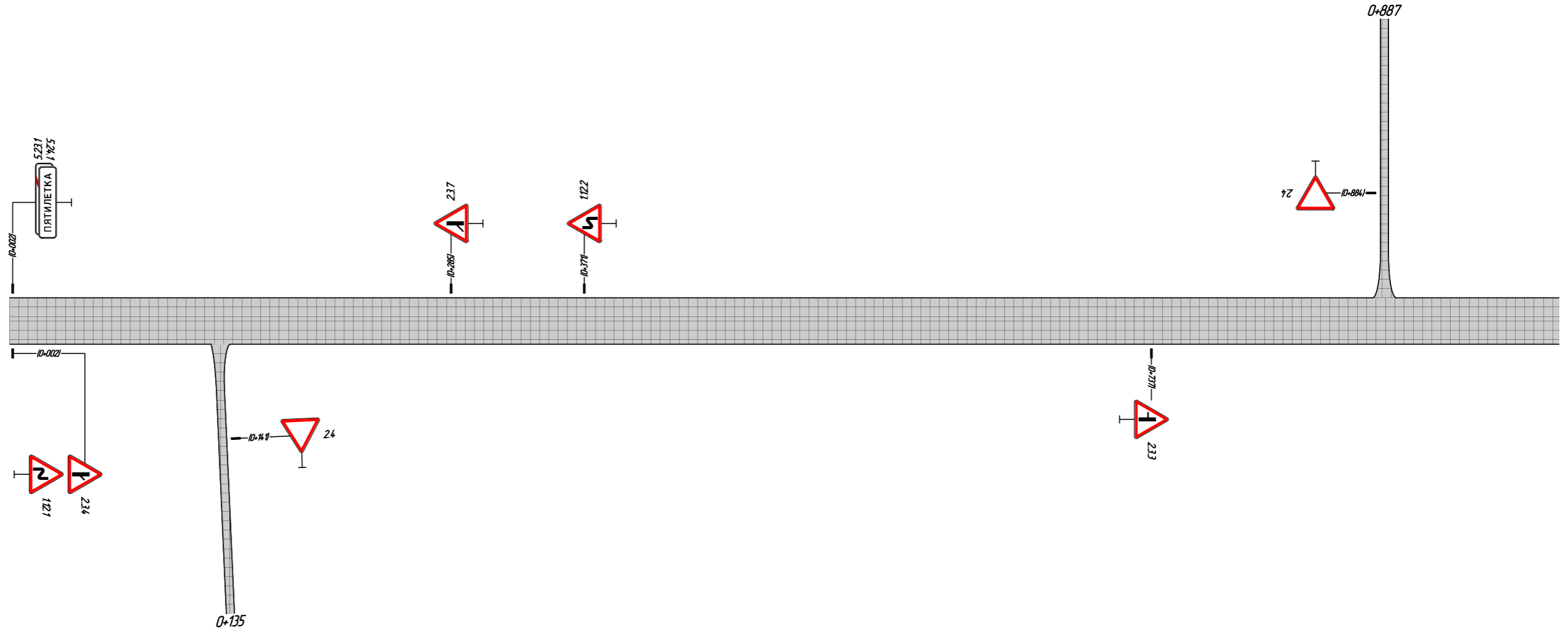
| | | | | | | | |
|--------|---|---|------|-------|--|---|--|
| 5.23.1 | | | 0,53 | 0+002 | | 1 | |
| 5.24.1 | | | 0,53 | 0+002 | | 1 | |
| | : | 0 | | | | | |
| | : | 2 | | | | | |
| | : | 0 | | | | | |
| | : | 2 | | | | | |

| | | | | | | | |
|------|---|----|---|--------|--|---|--|
| 6.13 | | II | - | 1+000 | | 1 | |
| 6.13 | | II | - | 2+000 | | 1 | |
| 6.13 | | II | - | 3+000 | | 1 | |
| 6.13 | | II | - | 4+000 | | 1 | |
| 6.13 | | II | - | 5+000 | | 1 | |
| 6.13 | | II | - | 6+000 | | 1 | |
| 6.13 | | II | - | 7+000 | | 1 | |
| 6.13 | | II | - | 8+000 | | 1 | |
| 6.13 | | II | - | 9+000 | | 1 | |
| 6.13 | | II | - | 10+000 | | 1 | |
| 6.13 | | II | - | 11+000 | | 1 | |
| 6.13 | | II | - | 12+000 | | 1 | |
| 6.13 | | II | - | 13+000 | | 1 | |
| 6.13 | | II | - | 14+000 | | 1 | |
| 6.13 | | II | - | 15+000 | | 1 | |
| | : | 0 | | | | | |
| | : | 15 | | | | | |
| | : | 0 | | | | | |
| | : | 15 | | | | | |

| | | |
|--|---|----|
| | : | 0 |
| | : | 31 |
| | : | 0 |
| | : | 31 |

| | | |
|---|-------------------|--------------------------|
| Откосы слева | | |
| Тротуары слева | | |
| Дорожные ограждения и направляющие устройства слева | На обочине | |
| | На разделительной | |
| Дорожная разметка слева | | |
| Элементы в плане | | 0+000 R=133, L=368 0+370 |
| Видимость в обратном направлении | | |

Новый проект
Тарский район, Пятилетка – «Пологрудово-Васисс», от ул. Советская с. Пологрудово до жилых домов № 25, № 26 д. Пятилетка
0+000-1+000




| | | |
|--|-------------------|--|
| Видимость в прямом направлении | | |
| Дорожная разметка справа | | |
| Дорожные ограждения и направляющие устройства справа | На разделительной | |
| | На обочине | |
| Тротуары справа | | |
| Откосы справа | | |

| | | | | | | | | | |
|-------------|---------|----------------|--------|-------|------------|---|-------------------|------|--------|
| | | | | | | 110-22-ОДД | | | |
| | | | | | | Тарский район, Пятилетка – «Пологрудово-Васисс», от ул. Советская с. Пологрудово до жилых домов № 25, № 26 д. Пятилетка | | | |
| Изм. | Кол.уч. | Лист | № док. | Подп. | Дата | Организация дорожного движения | Стадия | Лист | Листов |
| | | | | | | | | | 1 |
| Н. Контроль | | Епишина Е.С. | | | 10.09.2022 | Проект организации дорожного движения и дорожной разметки | ИП Мещеряков Д.С. | | |
| Нач. Отдела | | Епишина Е.С. | | | 10.09.2022 | | | | |
| Проверил | | Мещеряков Д.С. | | | 10.09.2022 | | | | |
| Разработал | | Ковенькин Д.А. | | | 10.09.2022 | | | | |

| | |
|---|-------------------|
| Откосы слева | |
| Тротуары слева | |
| Дорожные ограждения и направляющие устройства слева | На обочине |
| | На разделительной |
| Дорожная разметка слева | |
| Элементы в плане | |
| Видимость в обратном направлении | |

Новый проект
 Тарский район, Пятилетка – «Пологрудово-Васисс», от ул. Советская с. Пологрудово до жилых домов № 25, № 26 д. Пятилетка
 1+000-2+000

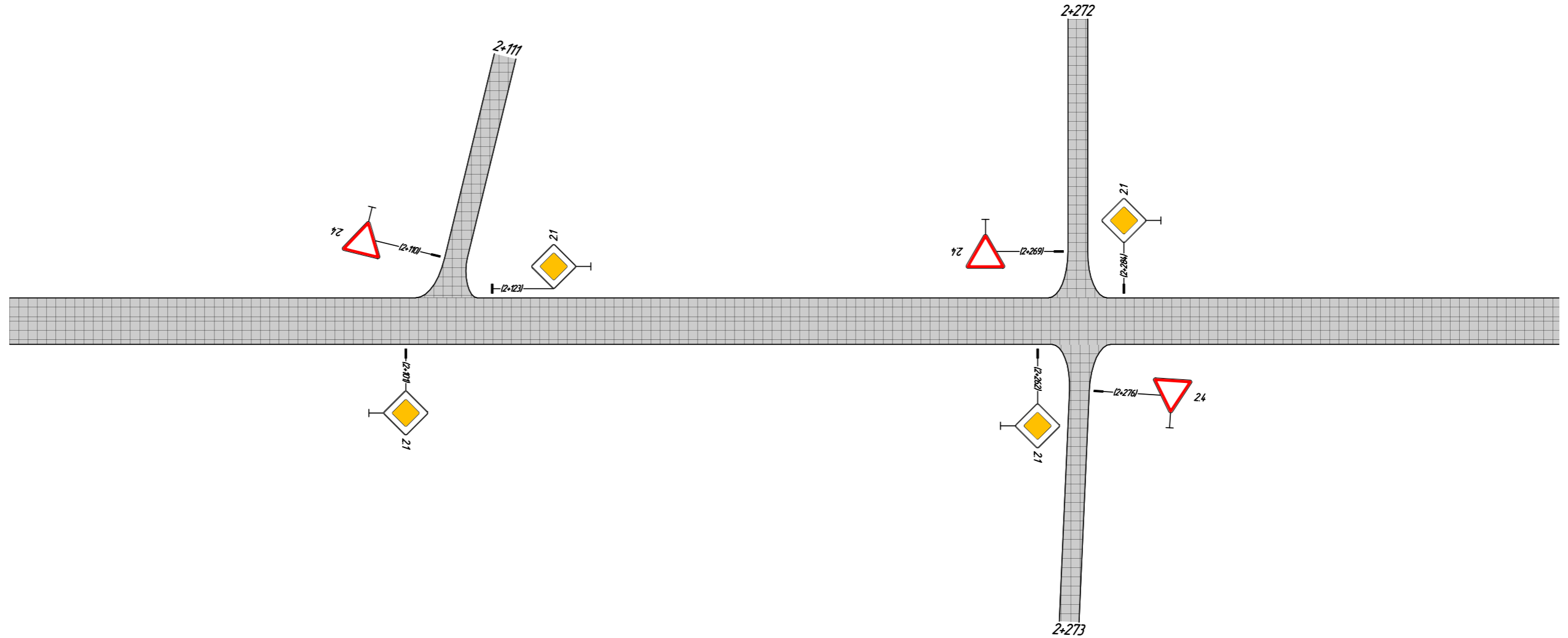


| | |
|--|-------------------|
| Видимость в прямом направлении | |
| Дорожная разметка справа | |
| Дорожные ограждения и направляющие устройства справа | На разделительной |
| | На обочине |
| Тротуары справа | |
| Откосы справа | |

| | | | | | | | | | | | |
|------|---------|------|--------|-------|------------|---|--|--|-------------------|------|--------|
| | | | | | | 110-22-ОДД | | | | | |
| | | | | | | Тарский район, Пятилетка – «Пологрудово-Васисс», от ул. Советская с. Пологрудово до жилых домов № 25, № 26 д. Пятилетка | | | | | |
| | | | | | | Организация дорожного движения | | | Стадия | Лист | Листов |
| | | | | | | | | | | 2 | 3 |
| Изм. | Кол.уч. | Лист | № док. | Подп. | Дата | Проект организации дорожного движения и дорожной разметки | | | ИП Мещеряков Д.С. | | |
| | | | | | 10.09.2022 | | | | | | |
| | | | | | 10.09.2022 | | | | | | |
| | | | | | 10.09.2022 | | | | | | |
| | | | | | 10.09.2022 | | | | | | |

| | |
|---|-------------------|
| Откосы слева | |
| Тротуары слева | |
| Дорожные ограждения и направляющие устройства слева | На обочине |
| | На разделительной |
| Дорожная разметка слева | |
| Элементы в плане | |
| Видимость в обратном направлении | |

Новый проект
Тарский район, Пятилетка – «Пологрудово-Васисс», от ул. Советская с. Пологрудово до жилых домов № 25, № 26 д. Пятилетка
2+000-2+395



| | |
|--|-------------------|
| Видимость в прямом направлении | |
| Дорожная разметка справа | |
| Дорожные ограждения и направляющие устройства справа | На разделительной |
| | На обочине |
| Тротуары справа | |
| Откосы справа | |

| | | | | | | | | | |
|-------------|---------|----------------|--------|-------|------------|---|-------------------|------|--------|
| | | | | | | 110-22-ОДД | | | |
| | | | | | | Тарский район, Пятилетка – «Пологрудово-Васисс», от ул. Советская с. Пологрудово до жилых домов № 25, № 26 д. Пятилетка | | | |
| Изм. | Кол.уч. | Лист | № док. | Подп. | Дата | Организация дорожного движения | Стадия | Лист | Листов |
| | | | | | | | | | 3 |
| Н. Контроль | | Епишина Е.С. | | | 10.09.2022 | Проект организации дорожного движения и дорожной разметки | ИП Мещеряков Д.С. | | |
| Нач. Отдела | | Епишина Е.С. | | | 10.09.2022 | | | | |
| Проверил | | Мещеряков Д.С. | | | 10.09.2022 | | | | |
| Разработал | | Ковенькин Д.А. | | | 10.09.2022 | | | | |

| | | | | | | | |
|--|--|--|--------------------|-----|---|--|---|
| | | | (² ,) | , + | / | | - |
|--|--|--|--------------------|-----|---|--|---|

| | | | | | | | |
|--------|--|----|---|-------|--|---|--|
| 1.12.1 | | II | - | 0+002 | | 1 | |
| 1.12.2 | | II | - | 0+371 | | 1 | |
| | | | : | 2 | | | |
| | | | : | 0 | | | |
| | | | : | 0 | | | |
| | | | : | 2 | | | |

| | | | | | | | |
|-------|--|----|---|-------|--|---|-------|
| 2.3.4 | | II | - | 0+002 | | 1 | |
| 2.4 | | II | - | 0+141 | | 1 | 0+135 |
| 2.3.7 | | II | - | 0+285 | | 1 | |
| 2.3.3 | | II | - | 0+737 | | 1 | |
| 2.4 | | II | - | 0+884 | | 1 | 0+887 |
| 2.3.2 | | II | - | 1+037 | | 1 | |
| 2.1 | | II | - | 1+170 | | 1 | |
| 2.4 | | II | - | 1+183 | | 1 | 1+183 |
| 2.1 | | II | - | 1+197 | | 1 | |
| 2.1 | | II | - | 1+871 | | 1 | |
| 2.4 | | II | - | 1+886 | | 1 | 1+885 |
| 2.4 | | II | - | 1+891 | | 1 | 1+890 |
| 2.1 | | II | - | 1+909 | | 1 | |

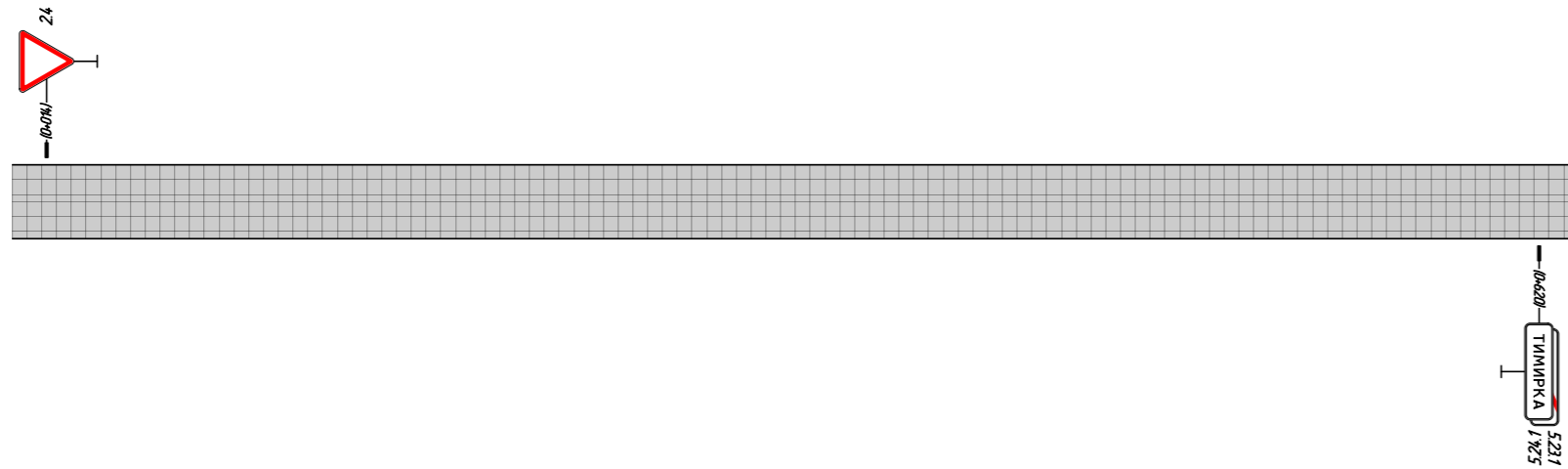
| | | | | | | | |
|-----|--|----|----|-------|--|---|-------|
| 2.1 | | II | - | 2+101 | | 1 | |
| 2.4 | | II | - | 2+110 | | 1 | 2+111 |
| 2.1 | | II | - | 2+123 | | 1 | |
| 2.1 | | II | - | 2+262 | | 1 | |
| 2.4 | | II | - | 2+269 | | 1 | 2+272 |
| 2.4 | | II | - | 2+276 | | 1 | 2+273 |
| 2.1 | | II | - | 2+284 | | 1 | |
| | | : | 20 | | | | |
| | | : | 0 | | | | |
| | | : | 0 | | | | |
| | | : | 20 | | | | |

| | | | | | | | |
|--------|--|---|------|-------|--|---|--|
| 5.23.1 | | | 0,59 | 0+002 | | 1 | |
| 5.24.1 | | | 0,59 | 0+002 | | 1 | |
| 5.23.1 | | | 0,7 | 1+037 | | 1 | |
| 5.24.1 | | | 0,7 | 1+037 | | 1 | |
| | | : | 4 | | | | |
| | | : | 0 | | | | |
| | | : | 0 | | | | |
| | | : | 4 | | | | |

| | | | | | | | |
|--|--|---|----|--|--|--|--|
| | | : | 26 | | | | |
| | | : | 0 | | | | |
| | | : | 0 | | | | |
| | | : | 26 | | | | |

| | |
|---|-------------------|
| Откосы слева | |
| Тротуары слева | |
| Дорожные ограждения и направляющие устройства слева | На обочине |
| | На разделительной |
| Дорожная разметка слева | |
| Элементы в плане | |
| Видимость в обратном направлении | |

Новый проект
 Тарский район, Пологрудовское сельское поселение, от
 автомобильной дороги «Пологрудово-Васисс» до д. Тимирка
 0+000-0+639



| | |
|--|-------------------|
| Видимость в прямом направлении | |
| Дорожная разметка справа | |
| Дорожные ограждения и направляющие устройства справа | На разделительной |
| | На обочине |
| Тротуары справа | |
| Откосы справа | |

| | | | | | | | | | |
|-------------|---------|----------------|--------|-------|------------|--|-------------------|------|--------|
| | | | | | | 111-22-ОДД | | | |
| | | | | | | Тарский район, Пологрудовское сельское поселение, от автомобильной дороги «Пологрудово-Васисс» до д. Тимирка | | | |
| Изм. | Кол.уч. | Лист | № док. | Подп. | Дата | Организация дорожного движения | Стадия | Лист | Листов |
| | | | | | | | | | 1 |
| Н. Контроль | | Епишина Е.С. | | | 10.09.2022 | Проект организации дорожного движения и дорожной разметки | ИП Мещеряков Д.С. | | |
| Нач. Отдела | | Епишина Е.С. | | | 10.09.2022 | | | | |
| Проверил | | Мещеряков Д.С. | | | 10.09.2022 | | | | |
| Разработал | | Ковенькин Д.А. | | | 10.09.2022 | | | | |

, , « - » .

| | | | | | | | |
|--|--|--|---------|-----|---|--|---|
| | | | (2 ,) | , + | / | | - |
|--|--|--|---------|-----|---|--|---|

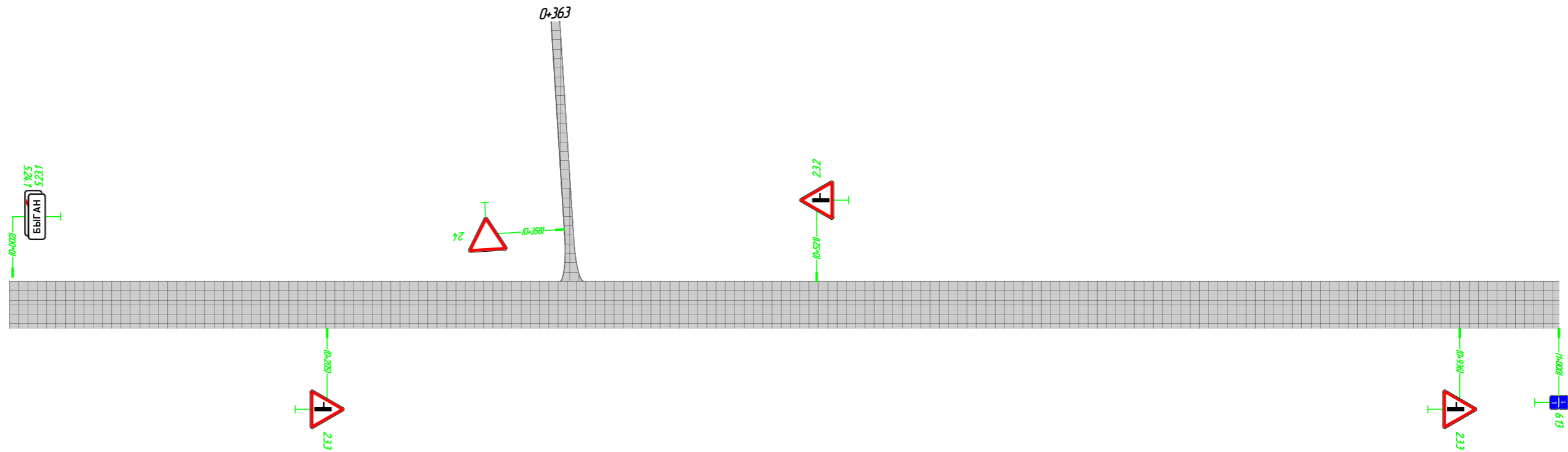
| | | | | | | | |
|-----|--|----|---|-------|--|---|--|
| 2.4 | | II | - | 0+014 | | 1 | |
| | | : | 1 | | | | |
| | | : | 0 | | | | |
| | | : | 0 | | | | |
| | | : | 1 | | | | |

| | | | | | | | |
|--------|--|---|-----|-------|--|---|--|
| 5.23.1 | | | 0,5 | 0+620 | | 1 | |
| 5.24.1 | | | 0,5 | 0+620 | | 1 | |
| | | : | 2 | | | | |
| | | : | 0 | | | | |
| | | : | 0 | | | | |
| | | : | 2 | | | | |

| | | | | | | | |
|--|--|---|---|--|--|--|--|
| | | : | 3 | | | | |
| | | : | 0 | | | | |
| | | : | 0 | | | | |
| | | : | 3 | | | | |

| | |
|---|-------------------|
| Откосы слева | |
| Тротуары слева | |
| Дорожные ограждения и направляющие устройства слева | На обочине |
| | На разделительной |
| Дорожная разметка слева | |
| Элементы в плане | |
| Видимость в обратном направлении | |

Новый проект
 Тарский район, Быган – «Пологрудово-Васисс»
 0+000-1+000




| | |
|--|-------------------|
| Видимость в прямом направлении | |
| Дорожная разметка справа | |
| Дорожные ограждения и направляющие устройства справа | На разделительной |
| | На обочине |
| Тротуары справа | |
| Откосы справа | |

| | | | | | | | | | |
|-------------|---------|----------------|--------|-------|------------|---|-------------------|------|--------|
| | | | | | | 112-22-ОДД | | | |
| | | | | | | Тарский район, Быган – «Пологрудово-Васисс» | | | |
| Изм. | Кол.уч. | Лист | № док. | Подп. | Дата | Организация дорожного движения | Стадия | Лист | Листов |
| | | | | | | | | | 1 |
| Н. Контроль | | Епишина Е.С. | | | 10.09.2022 | Проект организации дорожного движения и дорожной разметки | ИП Мещеряков Д.С. | | |
| Нач. Отдела | | Епишина Е.С. | | | 10.09.2022 | | | | |
| Проверил | | Мещеряков Д.С. | | | 10.09.2022 | | | | |
| Разработал | | Ковенькин Д.А. | | | 10.09.2022 | | | | |

| | |
|---|-------------------|
| Откосы слева | |
| Тротуары слева | |
| Дорожные ограждения и направляющие устройства слева | На обочине |
| | На разделительной |
| Дорожная разметка слева | |
| Элементы в плане | |
| Видимость в обратном направлении | |

Новый проект
Тарский район, Быган – «Пологрудово-Васисс»
1+000-2+000




| | |
|--|-------------------|
| Видимость в прямом направлении | |
| Дорожная разметка справа | |
| Дорожные ограждения и направляющие устройства справа | На разделительной |
| | На обочине |
| Тротуары справа | |
| Откосы справа | |

| | | | | | | | | | |
|-------------|---------|----------------|--------|-------|------------|---|-------------------|------|--------|
| | | | | | | 112-22-ОДД | | | |
| | | | | | | Тарский район, Быган – «Пологрудово-Васисс» | | | |
| Изм. | Кол.уч. | Лист | № док. | Подп. | Дата | Организация дорожного движения | Стадия | Лист | Листов |
| | | | | | | | | | 2 |
| Н. Контроль | | Епишина Е.С. | | | 10.09.2022 | Проект организации дорожного движения и дорожной разметки | ИП Мещеряков Д.С. | | |
| Нач. Отдела | | Епишина Е.С. | | | 10.09.2022 | | | | |
| Проверил | | Мещеряков Д.С. | | | 10.09.2022 | | | | |
| Разработал | | Ковенькин Д.А. | | | 10.09.2022 | | | | |

| | |
|---|-------------------|
| Откосы слева | |
| Тротуары слева | |
| Дорожные ограждения и направляющие устройства слева | На обочине |
| | На разделительной |
| Дорожная разметка слева | |
| Элементы в плане | |
| Видимость в обратном направлении | |

2,742 R=208, L=349

Новый проект
 Тарский район, Быган – «Пологрудово-Васисс»
 2+000-3+000

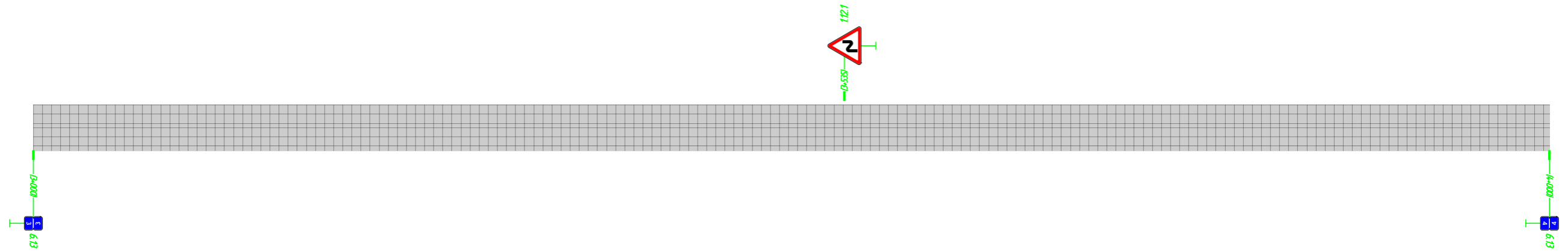


| | |
|--|-------------------|
| Видимость в прямом направлении | |
| Дорожная разметка справа | |
| Дорожные ограждения и направляющие устройства справа | На разделительной |
| | На обочине |
| Тротуары справа | |
| Откосы справа | |

| | | | | | | | | | |
|-------------|---------|----------------|--------|-------|------------|---|-------------------|------|--------|
| | | | | | | 112-22-ОДД | | | |
| | | | | | | Тарский район, Быган – «Пологрудово-Васисс» | | | |
| Изм. | Кол.уч. | Лист | № док. | Подп. | Дата | Организация дорожного движения | Стадия | Лист | Листов |
| | | | | | | | | | 3 |
| Н. Контроль | | Епишина Е.С. | | | 10.09.2022 | Проект организации дорожного движения и дорожной разметки | ИП Мещеряков Д.С. | | |
| Нач. Отдела | | Епишина Е.С. | | | 10.09.2022 | | | | |
| Проверил | | Мещеряков Д.С. | | | 10.09.2022 | | | | |
| Разработал | | Ковенькин Д.А. | | | 10.09.2022 | | | | |

| | | |
|---|-------------------|---|
| Откосы слева | | |
| Тротуары слева | | |
| Дорожные ограждения и направляющие устройства слева | На обочине | |
| | На разделительной | |
| Дорожная разметка слева | | |
| Элементы в плане | | R=208, L=349 3+097 3+126 R=348, L=401 3+537 |
| Видимость в обратном направлении | | |

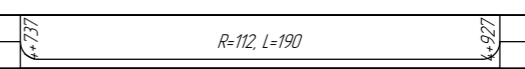
Новый проект
 Тарский район, Быган – «Пологрудово-Васисс»
 3+000-4+000



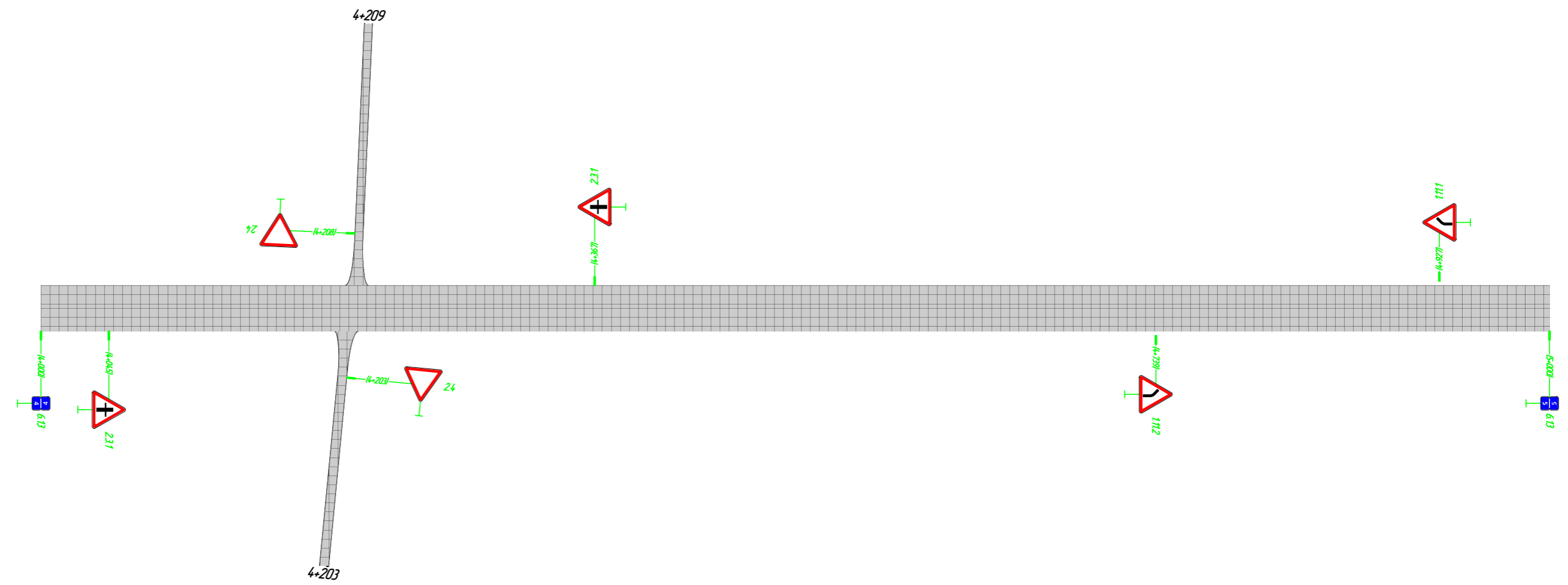
| | | |
|--|-------------------|--|
| Видимость в прямом направлении | | |
| Дорожная разметка справа | | |
| Дорожные ограждения и направляющие устройства справа | На разделительной | |
| | На обочине | |
| Тротуары справа | | |
| Откосы справа | | |

| | | | | | | | | | |
|-------------|---------|----------------|--------|-------|------------|---|-------------------|------|--------|
| | | | | | | 112-22-ОДД | | | |
| | | | | | | Тарский район, Быган – «Пологрудово-Васисс» | | | |
| Изм. | Кол.уч. | Лист | № док. | Подп. | Дата | Организация дорожного движения | Стадия | Лист | Листов |
| | | | | | | | | | 4 |
| Н. Контроль | | Епишина Е.С. | | | 10.09.2022 | Проект организации дорожного движения и дорожной разметки | ИП Мещеряков Д.С. | | |
| Нач. Отдела | | Епишина Е.С. | | | 10.09.2022 | | | | |
| Проверил | | Мещеряков Д.С. | | | 10.09.2022 | | | | |
| Разработал | | Ковенькин Д.А. | | | 10.09.2022 | | | | |

| | |
|---|-------------------|
| Откосы слева | |
| Тротуары слева | |
| Дорожные ограждения и направляющие устройства слева | На обочине |
| | На разделительной |
| Дорожная разметка слева | |
| Элементы в плане | |
| Видимость в обратном направлении | |



Новый проект
 Тарский район, Быган – «Пологрудово-Васисс»
 4+000-5+000




| | |
|--|-------------------|
| Видимость в прямом направлении | |
| Дорожная разметка справа | |
| Дорожные ограждения и направляющие устройства справа | На разделительной |
| | На обочине |
| Тротуары справа | |
| Откосы справа | |

| | | | | | | | | | |
|-------------|---------|----------------|--------|-------|------------|---|-------------------|------|--------|
| | | | | | | 112-22-ОДД | | | |
| | | | | | | Тарский район, Быган – «Пологрудово-Васисс» | | | |
| Изм. | Кол.уч. | Лист | № док. | Подп. | Дата | Организация дорожного движения | Стадия | Лист | Листов |
| | | | | | | | | | 5 |
| Н. Контроль | | Епишина Е.С. | | | 10.09.2022 | Проект организации дорожного движения и дорожной разметки | ИП Мещеряков Д.С. | | |
| Нач. Отдела | | Епишина Е.С. | | | 10.09.2022 | | | | |
| Проверил | | Мещеряков Д.С. | | | 10.09.2022 | | | | |
| Разработал | | Ковенькин Д.А. | | | 10.09.2022 | | | | |

| | |
|---|-------------------|
| Откосы слева | |
| Тротуары слева | |
| Дорожные ограждения и направляющие устройства слева | На обочине |
| | На разделительной |
| Дорожная разметка слева | |
| Элементы в плане | |
| Видимость в обратном направлении | |

Новый проект
 Тарский район, Быган – «Пологрудово-Васисс»
 5+000-5+353



| | |
|--|-------------------|
| Видимость в прямом направлении | |
| Дорожная разметка справа | |
| Дорожные ограждения и направляющие устройства справа | На разделительной |
| | На обочине |
| Тротуары справа | |
| Откосы справа | |

| | | | | | | | | | |
|-------------|---------|----------------|--------|-------|------------|---|--------------------------------|------|--------|
| | | | | | | 112-22-ОДД | | | |
| | | | | | | Тарский район, Быган – «Пологрудово-Васисс» | | | |
| Изм. | Кол.уч. | Лист | № док. | Подп. | Дата | | Стадия | Лист | Листов |
| | | | | | | | Организация дорожного движения | 6 | 6 |
| Н. Контроль | | Епишина Е.С. | | | 10.09.2022 | Проект организации дорожного движения и дорожной разметки | ИП Мещеряков Д.С. | | |
| Нач. Отдела | | Епишина Е.С. | | | 10.09.2022 | | | | |
| Проверил | | Мещеряков Д.С. | | | 10.09.2022 | | | | |
| Разработал | | Ковенькин Д.А. | | | 10.09.2022 | | | | |

, - « - »

| | | | | | | | |
|--|--|--|--------------------|-----|---|--|---|
| | | | (² ,) | , + | / | | - |
|--|--|--|--------------------|-----|---|--|---|

| | | | | | | | |
|--------|--|----|---|-------|--|---|--|
| 1.12.2 | | II | - | 2+753 | | 1 | |
| 1.12.1 | | II | - | 3+535 | | 1 | |
| 1.11.2 | | II | - | 4+739 | | 1 | |
| 1.11.1 | | II | - | 4+927 | | 1 | |
| | | : | 0 | | | | |
| | | : | 4 | | | | |
| | | : | 0 | | | | |
| | | : | 4 | | | | |

| | | | | | | | |
|-------|--|----|---|-------|--|---|-------|
| 2.3.3 | | II | - | 0+205 | | 1 | |
| 2.4 | | II | - | 0+358 | | 1 | 0+363 |
| 2.3.2 | | II | - | 0+521 | | 1 | |
| 2.3.3 | | II | - | 0+936 | | 1 | |
| 2.4 | | II | - | 1+086 | | 1 | 1+095 |
| 2.3.2 | | II | - | 1+254 | | 1 | |
| 2.3.1 | | II | - | 4+045 | | 1 | |
| 2.4 | | II | - | 4+203 | | 1 | 4+203 |
| 2.4 | | II | - | 4+208 | | 1 | 4+209 |
| 2.3.1 | | II | - | 4+367 | | 1 | |

| | | |
|--|---|----|
| | : | 0 |
| | : | 10 |
| | : | 0 |
| | : | 10 |

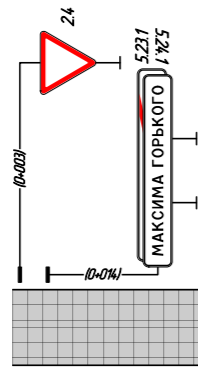
| | | | | | | | |
|--------|---|---|------|-------|--|---|--|
| 5.23.1 | | | 0,38 | 0+002 | | 1 | |
| 5.24.1 | | | 0,38 | 0+002 | | 1 | |
| 5.23.1 | | | 0,44 | 5+308 | | 1 | |
| 5.24.1 | | | 0,44 | 5+308 | | 1 | |
| | : | 0 | | | | | |
| | : | 4 | | | | | |
| | : | 0 | | | | | |
| | : | 4 | | | | | |

| | | | | | | | |
|------|---|----|---|-------|--|---|--|
| 6.13 | | II | - | 1+000 | | 1 | |
| 6.13 | | II | - | 2+000 | | 1 | |
| 6.13 | | II | - | 3+000 | | 1 | |
| 6.13 | | II | - | 4+000 | | 1 | |
| 6.13 | | II | - | 5+000 | | 1 | |
| | : | 0 | | | | | |
| | : | 5 | | | | | |
| | : | 0 | | | | | |
| | : | 5 | | | | | |

| | | |
|--|---|----|
| | : | 0 |
| | : | 23 |
| | : | 0 |
| | : | 23 |

| | |
|---|-------------------|
| Откосы слева | |
| Тротуары слева | |
| Дорожные ограждения и направляющие устройства слева | На обочине |
| | На разделительной |
| Дорожная разметка слева | |
| Элементы в плане | |
| Видимость в обратном направлении | |

Новый проект
 Тарский район, п. Максима Горького – «Пологрудово-Васисс»,
 от дома культуры п. Максима Горького до ул. Советская с.
 Пологрудово
 0+000-1+000

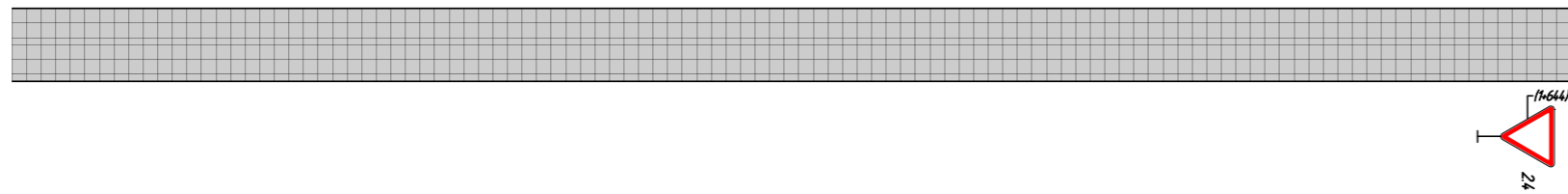


| | |
|--|-------------------|
| Видимость в прямом направлении | |
| Дорожная разметка справа | |
| Дорожные ограждения и направляющие устройства справа | На разделительной |
| | На обочине |
| Тротуары справа | |
| Откосы справа | |

| | | | | | | | | | |
|-------------|---------|----------------|--------|-------|------------|---|-------------------|------|--------|
| | | | | | | 113-22-ОДД | | | |
| | | | | | | Тарский район, п. Максима Горького – «Пологрудово-Васисс», от дома культуры п. Максима Горького до ул. Советская с. Пологрудово | | | |
| Изм. | Кол.уч. | Лист | № док. | Подп. | Дата | Организация дорожного движения | Стадия | Лист | Листов |
| | | | | | | | | | 1 |
| Н. Контроль | | Епишина Е.С. | | | 10.09.2022 | Проект организации дорожного движения и дорожной разметки | ИП Мещеряков Д.С. | | |
| Нач. Отдела | | Епишина Е.С. | | | 10.09.2022 | | | | |
| Проверил | | Мещеряков Д.С. | | | 10.09.2022 | | | | |
| Разработал | | Ковенькин Д.А. | | | 10.09.2022 | | | | |

| | |
|---|-------------------|
| Откосы слева | |
| Тротуары слева | |
| Дорожные ограждения и направляющие устройства слева | На обочине |
| | На разделительной |
| Дорожная разметка слева | |
| Элементы в плане | |
| Видимость в обратном направлении | |

Новый проект
 Тарский район, п. Максима Горького – «Пологрудово-Васисс»,
 от дома культуры п. Максима Горького до ул. Советская с.
 Пологрудово
 1+000-1+646



| | |
|--|-------------------|
| Видимость в прямом направлении | |
| Дорожная разметка справа | |
| Дорожные ограждения и направляющие устройства справа | На разделительной |
| | На обочине |
| Тротуары справа | |
| Откосы справа | |

| | | | | | | | | | |
|-------------|---------|----------------|--------|-------|------------|---|-------------------|------|--------|
| | | | | | | 113-22-ОДД | | | |
| | | | | | | Тарский район, п. Максима Горького – «Пологрудово-Васисс», от дома культуры п. Максима Горького до ул. Советская с. Пологрудово | | | |
| Изм. | Кол.уч. | Лист | № док. | Подп. | Дата | Организация дорожного движения | Стадия | Лист | Листов |
| | | | | | | | | | 2 |
| Н. Контроль | | Епишина Е.С. | | | 10.09.2022 | Проект организации дорожного движения и дорожной разметки | ИП Мещеряков Д.С. | | |
| Нач. Отдела | | Епишина Е.С. | | | 10.09.2022 | | | | |
| Проверил | | Мещеряков Д.С. | | | 10.09.2022 | | | | |
| Разработал | | Ковенькин Д.А. | | | 10.09.2022 | | | | |

, . - « - », . .

| | | | | | | | |
|--|--|--|----------------------|---|---|---|---|
| | | | (, 2 - -) | + | / | - | - |
|--|--|--|----------------------|---|---|---|---|

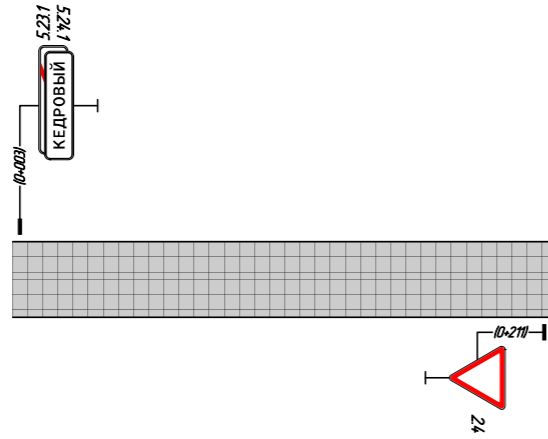
| | | | | | | | |
|-----|--|----|---|-------|--|---|--|
| 2.4 | | II | - | 0+003 | | 1 | |
| 2.4 | | II | - | 1+644 | | 1 | |
| | | : | 2 | | | | |
| | | : | 0 | | | | |
| | | : | 0 | | | | |
| | | : | 2 | | | | |

| | | | | | | | |
|--------|--|---|------|-------|--|---|--|
| 5.23.1 | | | 0,98 | 0+014 | | 1 | |
| 5.24.1 | | | 0,98 | 0+014 | | 1 | |
| | | : | 2 | | | | |
| | | : | 0 | | | | |
| | | : | 0 | | | | |
| | | : | 2 | | | | |

| | | | | | | | |
|--|--|---|---|--|--|--|--|
| | | : | 4 | | | | |
| | | : | 0 | | | | |
| | | : | 0 | | | | |
| | | : | 4 | | | | |

| | |
|---|-------------------|
| Откосы слева | |
| Тротуары слева | |
| Дорожные ограждения и направляющие устройства слева | На обочине |
| | На разделительной |
| Дорожная разметка слева | |
| Элементы в плане | |
| Видимость в обратном направлении | |

Новый проект
 Тарский район, Кедровое – «Пологрудово-Васисс»
 0+000-0+214



| | |
|--|-------------------|
| Видимость в прямом направлении | |
| Дорожная разметка справа | |
| Дорожные ограждения и направляющие устройства справа | На разделительной |
| | На обочине |
| Тротуары справа | |
| Откосы справа | |

| | | | | | | | | | |
|-------------|---------|----------------|--------|-------|------------|---|--------|------|--------|
| | | | | | | 114-22-ОДД | | | |
| | | | | | | Тарский район, Кедровое – «Пологрудово-Васисс» | | | |
| Изм. | Кол.уч. | Лист | № док. | Подп. | Дата | | | | |
| | | | | | | Организация дорожного движения | Стадия | Лист | Листов |
| | | | | | | | | 1 | 1 |
| Н. Контроль | | Епишина Е.С. | | | 10.09.2022 | Проект организации дорожного движения и дорожной разметки | | | |
| Нач. Отдела | | Епишина Е.С. | | | 10.09.2022 | | | | |
| Проверил | | Мещеряков Д.С. | | | 10.09.2022 | | | | |
| Разработал | | Ковенькин Д.А. | | | 10.09.2022 | | | | |
| | | | | | | ИП Мещеряков Д.С. | | | |

, - « - »

| | | | | | | | |
|--|--|--|--------------------|-----|---|--|---|
| | | | (² ,) | , + | / | | - |
|--|--|--|--------------------|-----|---|--|---|

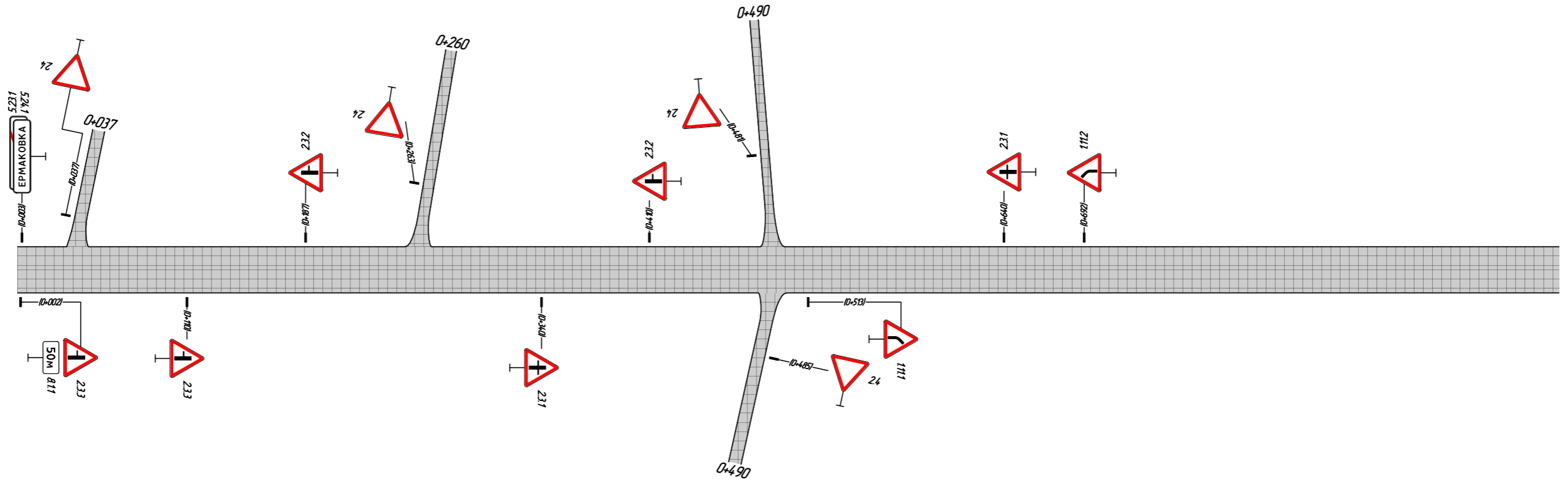
| | | | | | | | |
|-----|--|----|---|-------|--|---|--|
| 2.4 | | II | - | 0+211 | | 1 | |
| | | : | 1 | | | | |
| | | : | 0 | | | | |
| | | : | 0 | | | | |
| | | : | 1 | | | | |

| | | | | | | | |
|--------|--|---|------|-------|--|---|--|
| 5.23.1 | | | 0,55 | 0+003 | | 1 | |
| 5.24.1 | | | 0,55 | 0+003 | | 1 | |
| | | : | 2 | | | | |
| | | : | 0 | | | | |
| | | : | 0 | | | | |
| | | : | 2 | | | | |

| | | | | | | | |
|--|--|---|---|--|--|--|--|
| | | : | 3 | | | | |
| | | : | 0 | | | | |
| | | : | 0 | | | | |
| | | : | 3 | | | | |

| | | |
|---|-------------------|--------------------------|
| Откосы слева | | |
| Тротуары слева | | |
| Дорожные ограждения и направляющие устройства слева | На обочине | |
| | На разделительной | |
| Дорожная разметка слева | | |
| Элементы в плане | | 0+575 R=158, L=174 0+689 |
| Видимость в обратном направлении | | |

Новый проект
 Тарский район, Ермаковка-Новоермаковка (от «Ермаковка - «Тара-Васисс»») 0+000-1+000

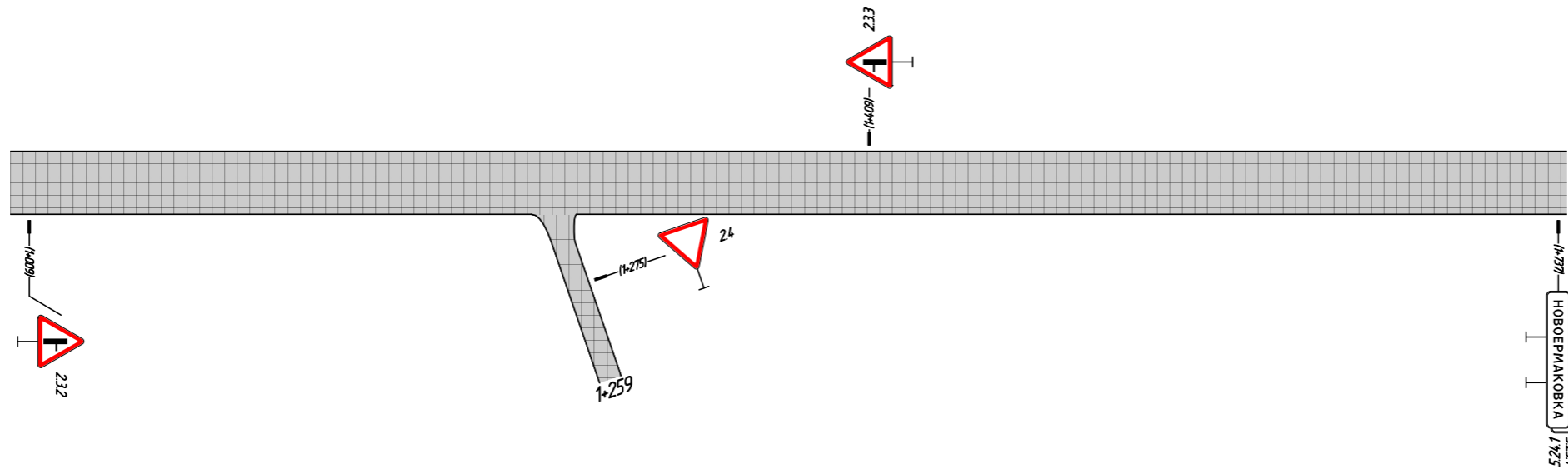


| | | |
|--|-------------------|--|
| Видимость в прямом направлении | | |
| Дорожная разметка справа | | |
| Дорожные ограждения и направляющие устройства справа | На разделительной | |
| | На обочине | |
| Тротуары справа | | |
| Откосы справа | | |

| | | | | | | | | | |
|-------------|---------|----------------|--------|-------|------------|---|-------------------|------|--------|
| | | | | | | 115-22-ОДД | | | |
| | | | | | | Тарский район, Ермаковка-Новоермаковка (от «Ермаковка - «Тара-Васисс»») | | | |
| Изм. | Кол.уч. | Лист | № док. | Подп. | Дата | Организация дорожного движения | Стадия | Лист | Листов |
| | | | | | | | | 1 | 2 |
| Н. Контроль | | Епишина Е.С. | | | 10.09.2022 | Проект организации дорожного движения и дорожной разметки | ИП Мещеряков Д.С. | | |
| Нач. Отдела | | Епишина Е.С. | | | 10.09.2022 | | | | |
| Проверил | | Мещеряков Д.С. | | | 10.09.2022 | | | | |
| Разработал | | Ковенькин Д.А. | | | 10.09.2022 | | | | |

| | |
|---|-------------------|
| Откосы слева | |
| Тротуары слева | |
| Дорожные ограждения и направляющие устройства слева | На обочине |
| | На разделительной |
| Дорожная разметка слева | |
| Элементы в плане | |
| Видимость в обратном направлении | |

Новый проект
 Тарский район, Ермаковка-Новоермаковка (от «Ермаковка - «Тара-Васисс»)
 1+000-1+741



| | |
|--|-------------------|
| Видимость в прямом направлении | |
| Дорожная разметка справа | |
| Дорожные ограждения и направляющие устройства справа | На разделительной |
| | На обочине |
| Тротуары справа | |
| Откосы справа | |

| | | | | | | | | | |
|-------------|---------|----------------|--------|-------|------------|--|-------------------|------|--------|
| | | | | | | 115-22-ОДД | | | |
| | | | | | | Тарский район, Ермаковка-Новоермаковка (от «Ермаковка - «Тара-Васисс») | | | |
| | | | | | | Организация дорожного движения | Стадия | Лист | Листов |
| | | | | | | | | 2 | 2 |
| Изм. | Кол.уч. | Лист | № док. | Подп. | Дата | Проект организации дорожного движения и дорожной разметки | ИП Мещеряков Д.С. | | |
| | | | | | | | | | |
| | | | | | | | | | |
| | | | | | | | | | |
| Н. Контроль | | Епишина Е.С. | | | 10.09.2022 | | | | |
| Нач. Отдела | | Епишина Е.С. | | | 10.09.2022 | | | | |
| Проверил | | Мещеряков Д.С. | | | 10.09.2022 | | | | |
| Разработал | | Ковенькин Д.А. | | | 10.09.2022 | | | | |

, - (« - « - »)

| | | | | | | | |
|--|--|--|---------|-----|---|--|---|
| | | | (2 ,) | , + | / | | - |
|--|--|--|---------|-----|---|--|---|

| | | | | | | | |
|--------|--|----|---|-------|--|---|--|
| 1.11.1 | | II | - | 0+513 | | 1 | |
| 1.11.2 | | II | - | 0+692 | | 1 | |
| | | : | 2 | | | | |
| | | : | 0 | | | | |
| | | : | 0 | | | | |
| | | : | 2 | | | | |

| | | | | | | | |
|-------|--|----|---|-------|--|---|-------|
| 2.3.3 | | II | - | 0+002 | | 1 | |
| 2.4 | | II | - | 0+037 | | 1 | 0+037 |
| 2.3.3 | | II | - | 0+110 | | 1 | |
| 2.3.2 | | II | - | 0+187 | | 1 | |
| 2.4 | | II | - | 0+263 | | 1 | 0+260 |
| 2.3.1 | | II | - | 0+340 | | 1 | |
| 2.3.2 | | II | - | 0+410 | | 1 | |
| 2.4 | | II | - | 0+481 | | 1 | 0+490 |
| 2.4 | | II | - | 0+485 | | 1 | 0+490 |
| 2.3.1 | | II | - | 0+640 | | 1 | |
| 2.3.2 | | II | - | 1+009 | | 1 | |

| | | | | | | | |
|-------|--|----|---|-------|--|------|-------|
| 2.4 | | II | - | 1+275 | | 1 | 1+259 |
| 2.3.3 | | II | - | 1+409 | | 1 | |
| | | | | | | : 13 | |
| | | | | | | : 0 | |
| | | | | | | : 0 | |
| | | | | | | : 13 | |

| | | | | | | | |
|--------|--|--|------|-------|--|-----|--|
| 5.23.1 | | | 0,61 | 0+003 | | 1 | |
| 5.24.1 | | | 0,61 | 0+003 | | 1 | |
| 5.23.1 | | | 0,83 | 1+737 | | 1 | |
| 5.24.1 | | | 0,83 | 1+737 | | 1 | |
| | | | | | | : 4 | |
| | | | | | | : 0 | |
| | | | | | | : 0 | |
| | | | | | | : 4 | |

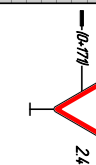

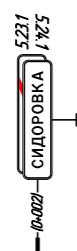
()

| | | | | | | | |
|-------|--|----|---|-------|--|-----|--|
| 8.1.1 | | II | - | 0+002 | | 1 | |
| | | | | | | : 1 | |
| | | | | | | : 0 | |
| | | | | | | : 0 | |
| | | | | | | : 1 | |

| | | | | | | | |
|--|--|--|--|--|--|------|--|
| | | | | | | : 20 | |
| | | | | | | : 0 | |
| | | | | | | : 0 | |
| | | | | | | : 20 | |

| | |
|---|-------------------|
| Откосы слева | |
| Тротуары слева | |
| Дорожные ограждения и направляющие устройства слева | На обочине |
| | На разделительной |
| Дорожная разметка слева | |
| Элементы в плане | |
| Видимость в обратном направлении | |

Новый проект
 Тарский район, Сидоровка - "Ермаковка - "Тара - Седельниково"
 0+000-0+173



| | |
|--|-------------------|
| Видимость в прямом направлении | |
| Дорожная разметка справа | |
| Дорожные ограждения и направляющие устройства справа | На разделительной |
| | На обочине |
| Тротуары справа | |
| Откосы справа | |

| | | | | | | | | | |
|-------------|---------|----------------|--------|-------|------------|---|-------------------|------|--------|
| | | | | | | 116-22-ОДД | | | |
| | | | | | | Тарский район, Сидоровка - "Ермаковка - "Тара - Седельниково" | | | |
| Изм. | Кол.уч. | Лист | № док. | Подп. | Дата | Организация дорожного движения | Стадия | Лист | Листов |
| | | | | | | | | | 1 |
| Н. Контроль | | Епишина Е.С. | | | 10.09.2022 | Проект организации дорожного движения и дорожной разметки | ИП Мещеряков Д.С. | | |
| Нач. Отдела | | Епишина Е.С. | | | 10.09.2022 | | | | |
| Проверил | | Мещеряков Д.С. | | | 10.09.2022 | | | | |
| Разработал | | Ковенькин Д.А. | | | 10.09.2022 | | | | |

, - " - " - "

| | | | | | | | |
|--|--|--|-------------------------|----------|---|--|---|
| | | | (² ,) | , + | / | | - |
|--|--|--|-------------------------|----------|---|--|---|

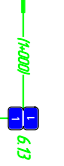

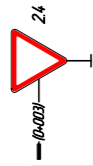
| | | | | | | | |
|-----|--|---|---|-------|--|---|--|
| 2.4 | | | - | 0+171 | | 1 | |
| | | : | 1 | | | | |
| | | : | 0 | | | | |
| | | : | 0 | | | | |
| | | : | 1 | | | | |

| | | | | | | | |
|--------|--|---|-----|-------|--|---|--|
| 5.23.1 | | | 0,6 | 0+002 | | 1 | |
| 5.24.1 | | | 0,6 | 0+002 | | 1 | |
| | | : | 2 | | | | |
| | | : | 0 | | | | |
| | | : | 0 | | | | |
| | | : | 2 | | | | |

| | | | | | | | |
|--|--|---|---|--|--|--|--|
| | | : | 3 | | | | |
| | | : | 0 | | | | |
| | | : | 0 | | | | |
| | | : | 3 | | | | |

| | |
|---|-------------------|
| Откосы слева | |
| Тротуары слева | |
| Дорожные ограждения и направляющие устройства слева | На обочине |
| | На разделительной |
| Дорожная разметка слева | |
| Элементы в плане | |
| Видимость в обратном направлении | |

Новый проект
 Тарский район, «Вставское – Шкуново», от автомобильной
 дороги «Вставское-Коновалово» до жилого дома № 5 д.
 Шкуново по ул. Зелёная
 0+000-1+000




| | |
|--|-------------------|
| Видимость в прямом направлении | |
| Дорожная разметка справа | |
| Дорожные ограждения и направляющие устройства справа | На разделительной |
| | На обочине |
| Тротуары справа | |
| Откосы справа | |

| | | | | | | | | | | | |
|-------------|---------|----------------|--------|-------|------------|---|--|-------------------|------|--------|--|
| | | | | | | 117-22-ОДД | | | | | |
| | | | | | | Тарский район, «Вставское – Шкуново», от автомобильной дороги «Вставское-Коновалово» до жилого дома № 5 д. Шкуново по ул. Зелёная | | | | | |
| Изм. | Кол.уч. | Лист | № док. | Подп. | Дата | Организация дорожного движения | | Стадия | Лист | Листов | |
| | | | | | | Проект организации дорожного движения и дорожной разметки | | | 1 | 3 | |
| Н. Контроль | | Епишина Е.С. | | | 10.09.2022 | | | ИП Мещеряков Д.С. | | | |
| Нач. Отдела | | Епишина Е.С. | | | 10.09.2022 | | | | | | |
| Проверил | | Мещеряков Д.С. | | | 10.09.2022 | | | | | | |
| Разработал | | Ковенькин Д.А. | | | 10.09.2022 | | | | | | |

| | |
|---|-------------------|
| Откосы слева | |
| Тротуары слева | |
| Дорожные ограждения и направляющие устройства слева | На обочине |
| | На разделительной |
| Дорожная разметка слева | |
| Элементы в плане | |
| Видимость в обратном направлении | |

Новый проект
 Тарский район, «Вставское – Шкуново», от автомобильной
 дороги «Вставское-Коновалово» до жилого дома № 5 д.
 Шкуново по ул. Зелёная
 1+000-2+000



| | |
|--|-------------------|
| Видимость в прямом направлении | |
| Дорожная разметка справа | |
| Дорожные ограждения и направляющие устройства справа | На разделительной |
| | На обочине |
| Тротуары справа | |
| Откосы справа | |

| | | | | | | | | | | | |
|-------------|---------|----------------|--------|-------|------------|---|--|-------------------|------|--------|--|
| | | | | | | 117-22-ОДД | | | | | |
| | | | | | | Тарский район, «Вставское – Шкуново», от автомобильной дороги «Вставское-Коновалово» до жилого дома № 5 д. Шкуново по ул. Зелёная | | | | | |
| Изм. | Кол.уч. | Лист | № док. | Подп. | Дата | Организация дорожного движения | | Стадия | Лист | Листов | |
| | | | | | | | | | 2 | 3 | |
| Н. Контроль | | Епишина Е.С. | | | 10.09.2022 | Проект организации дорожного движения и дорожной разметки | | ИП Мещеряков Д.С. | | | |
| Нач. Отдела | | Епишина Е.С. | | | 10.09.2022 | | | | | | |
| Проверил | | Мещеряков Д.С. | | | 10.09.2022 | | | | | | |
| Разработал | | Ковенькин Д.А. | | | 10.09.2022 | | | | | | |

, « - »,

« - »

5 .

| | | | | | | | |
|--|--|--|--------------------|-----|---|--|---|
| | | | (² ,) | , + | / | | - |
|--|--|--|--------------------|-----|---|--|---|

| | | | | | | | |
|-----|--|----|---|-------|--|---|--|
| 2.4 | | II | - | 0+003 | | 1 | |
| 2.4 | | II | - | 2+953 | | 1 | |
| | | : | 2 | | | | |
| | | : | 0 | | | | |
| | | : | 0 | | | | |
| | | : | 2 | | | | |

| | | | | | | | |
|------|--|----|---|-------|--|---|--|
| 6.13 | | II | - | 1+000 | | 1 | |
| 6.13 | | II | - | 2+000 | | 1 | |
| | | : | 0 | | | | |
| | | : | 2 | | | | |
| | | : | 0 | | | | |
| | | : | 2 | | | | |

| | | | | | | | |
|--|--|---|---|--|--|--|--|
| | | : | 2 | | | | |
| | | : | 2 | | | | |
| | | : | 0 | | | | |
| | | : | 4 | | | | |

, « - »,

« - »

. .13

| | | | | | | | |
|--|--|--|--------------------|-----|---|--|---|
| | | | (² ,) | , + | / | | - |
|--|--|--|--------------------|-----|---|--|---|

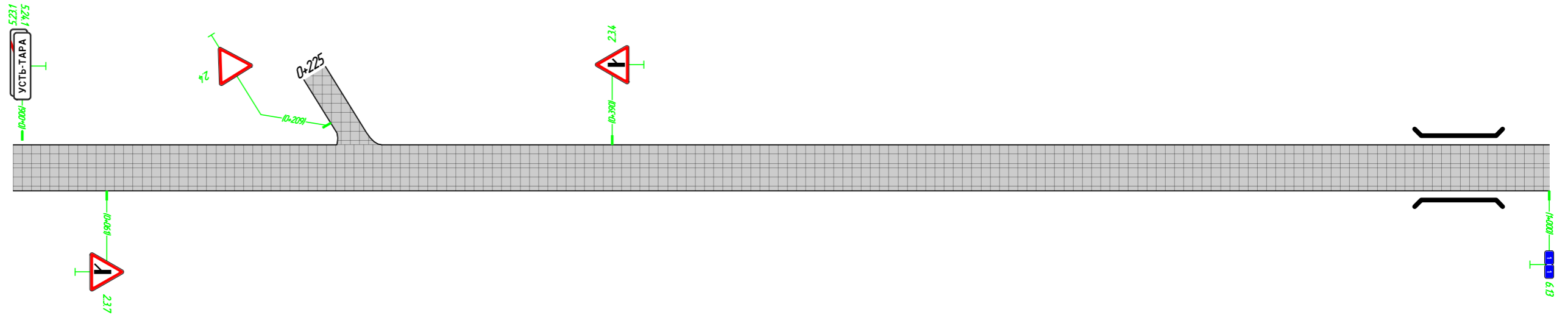
| | | | | | | | |
|-----|--|----|---|-------|--|---|--|
| 2.4 | | II | - | 0+107 | | 1 | |
| | | : | 1 | | | | |
| | | : | 0 | | | | |
| | | : | 0 | | | | |
| | | : | 1 | | | | |

| | | | | | | | |
|--------|--|---|------|-------|--|---|--|
| 5.23.1 | | | 0,48 | 0+002 | | 1 | |
| 5.24.1 | | | 0,48 | 0+002 | | 1 | |
| 5.23.1 | | | 0,59 | 0+103 | | 1 | |
| 5.24.1 | | | 0,59 | 0+103 | | 1 | |
| | | : | 4 | | | | |
| | | : | 0 | | | | |
| | | : | 0 | | | | |
| | | : | 4 | | | | |

| | | | | | | | |
|--|--|---|---|--|--|--|--|
| | | : | 5 | | | | |
| | | : | 0 | | | | |
| | | : | 0 | | | | |
| | | : | 5 | | | | |

| | |
|---|-------------------|
| Откосы слева | |
| Тротуары слева | |
| Дорожные ограждения и направляющие устройства слева | На обочине |
| | На разделительной |
| Дорожная разметка слева | |
| Элементы в плане | |
| Видимость в обратном направлении | |

Новый проект
 Тарский район, Усть-Тара – Киргап, от «Тара-Седельниково»
 0+000–1+000




| | |
|--|-------------------|
| Видимость в прямом направлении | |
| Дорожная разметка справа | |
| Дорожные ограждения и направляющие устройства справа | На разделительной |
| | На обочине |
| Тротуары справа | |
| Откосы справа | |

| | | | | | | | | | |
|-------------|---------|----------------|--------|-------|------------|---|-------------------|------|--------|
| | | | | | | 119-22-ОДД | | | |
| | | | | | | Тарский район, Усть-Тара – Киргап, от «Тара-Седельниково» | | | |
| Изм. | Кол.уч. | Лист | № док. | Подп. | Дата | Организация дорожного движения | Стадия | Лист | Листов |
| | | | | | | | | | 1 |
| Н. Контроль | | Епишина Е.С. | | | 10.09.2022 | Проект организации дорожного движения и дорожной разметки | ИП Мещеряков Д.С. | | |
| Нач. Отдела | | Епишина Е.С. | | | 10.09.2022 | | | | |
| Проверил | | Мещеряков Д.С. | | | 10.09.2022 | | | | |
| Разработал | | Ковенькин Д.А. | | | 10.09.2022 | | | | |

| | |
|---|-------------------|
| Откосы слева | |
| Тротуары слева | |
| Дорожные ограждения и направляющие устройства слева | На обочине |
| | На разделительной |
| Дорожная разметка слева | |
| Элементы в плане | |
| Видимость в обратном направлении | |

Новый проект
 Тарский район, Усть-Тара – Киргап, от «Тара-Седельниково»
 1+000-2+000

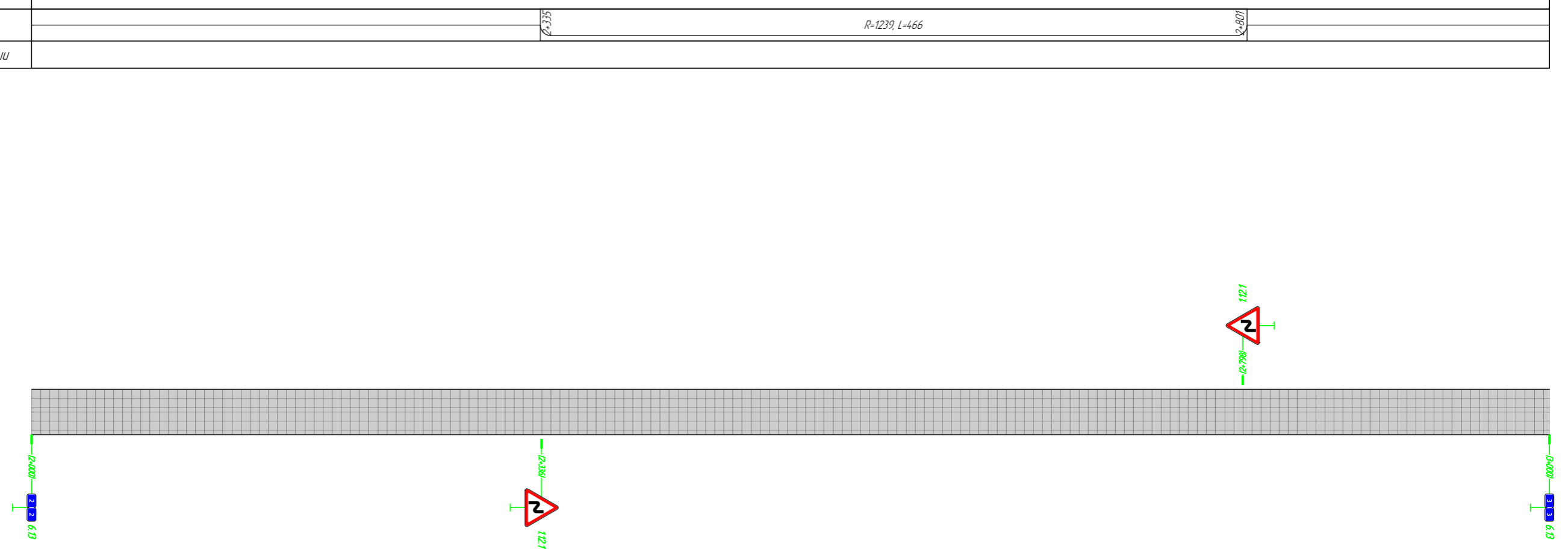


| | |
|--|-------------------|
| Видимость в прямом направлении | |
| Дорожная разметка справа | |
| Дорожные ограждения и направляющие устройства справа | На разделительной |
| | На обочине |
| Тротуары справа | |
| Откосы справа | |

| | | | | | | | | | |
|-------------|---------|----------------|--------|-------|------------|---|-------------------|------|--------|
| | | | | | | 119-22-ОДД | | | |
| | | | | | | Тарский район, Усть-Тара – Киргап, от «Тара-Седельниково» | | | |
| Изм. | Кол.уч. | Лист | № док. | Подп. | Дата | Организация дорожного движения | Стадия | Лист | Листов |
| | | | | | | | | | 2 |
| Н. Контроль | | Епишина Е.С. | | | 10.09.2022 | Проект организации дорожного движения и дорожной разметки | ИП Мещеряков Д.С. | | |
| Нач. Отдела | | Епишина Е.С. | | | 10.09.2022 | | | | |
| Проверил | | Мещеряков Д.С. | | | 10.09.2022 | | | | |
| Разработал | | Ковенькин Д.А. | | | 10.09.2022 | | | | |

| | |
|---|-------------------|
| Откосы слева | |
| Тротуары слева | |
| Дорожные ограждения и направляющие устройства слева | На обочине |
| | На разделительной |
| Дорожная разметка слева | |
| Элементы в плане | |
| Видимость в обратном направлении | |

Новый проект
 Тарский район, Усть-Тара – Курган, от «Тара-Седельниково»
 2+000-3+000




| | |
|--|-------------------|
| Видимость в прямом направлении | |
| Дорожная разметка справа | |
| Дорожные ограждения и направляющие устройства справа | На разделительной |
| | На обочине |
| Тротуары справа | |
| Откосы справа | |

| | | | | | | | | | |
|-------------|---------|----------------|--------|-------|------------|---|-------------------|------|--------|
| | | | | | | 119-22-ОДД | | | |
| | | | | | | Тарский район, Усть-Тара – Курган, от «Тара-Седельниково» | | | |
| Изм. | Кол.уч. | Лист | № док. | Подп. | Дата | Организация дорожного движения | Стадия | Лист | Листов |
| | | | | | | | | | 3 |
| Н. Контроль | | Епишина Е.С. | | | 10.09.2022 | Проект организации дорожного движения и дорожной разметки | ИП Мещеряков Д.С. | | |
| Нач. Отдела | | Епишина Е.С. | | | 10.09.2022 | | | | |
| Проверил | | Мещеряков Д.С. | | | 10.09.2022 | | | | |
| Разработал | | Ковенькин Д.А. | | | 10.09.2022 | | | | |

| | |
|---|-------------------|
| Откосы слева | |
| Тротуары слева | |
| Дорожные ограждения и направляющие устройства слева | На обочине |
| | На разделительной |
| Дорожная разметка слева | |
| Элементы в плане | |
| Видимость в обратном направлении | |


3-В5А R=104, L=172

Новый проект
 Тарский район, Усть-Тара – Киргап, от «Тара-Седельниково»
 3+000-4+000

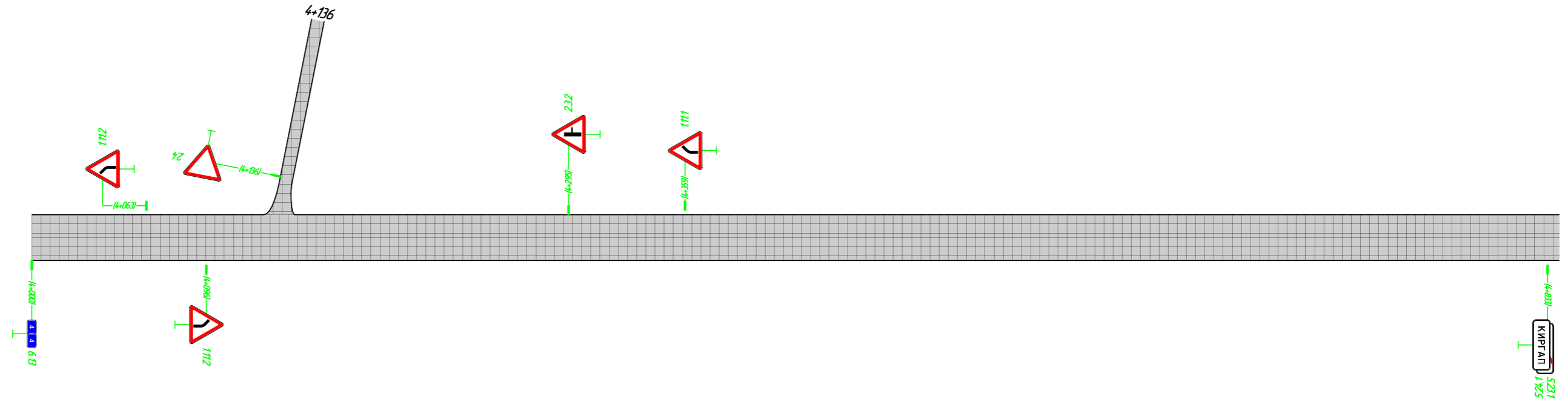


| | |
|--|-------------------|
| Видимость в прямом направлении | |
| Дорожная разметка справа | |
| Дорожные ограждения и направляющие устройства справа | На разделительной |
| | На обочине |
| Тротуары справа | |
| Откосы справа | |

| | | | | | | | | | |
|-------------|---------|----------------|--------|-------|------------|---|-------------------|------|--------|
| | | | | | | 119-22-ОДД | | | |
| | | | | | | Тарский район, Усть-Тара – Киргап, от «Тара-Седельниково» | | | |
| Изм. | Кол.уч. | Лист | № док. | Подп. | Дата | Организация дорожного движения | Стадия | Лист | Листов |
| | | | | | | | | | 4 |
| Н. Контроль | | Епишина Е.С. | | | 10.09.2022 | Проект организации дорожного движения и дорожной разметки | ИП Мещеряков Д.С. | | |
| Нач. Отдела | | Епишина Е.С. | | | 10.09.2022 | | | | |
| Проверил | | Мещеряков Д.С. | | | 10.09.2022 | | | | |
| Разработал | | Ковенькин Д.А. | | | 10.09.2022 | | | | |

| | | |
|---|-------------------|--|
| Откосы слева | | |
| Тротуары слева | | |
| Дорожные ограждения и направляющие устройства слева | На обочине | |
| | На разделительной | |
| Дорожная разметка слева | | |
| Элементы в плане | | R=104, L=172  R=226, L=248 |
| Видимость в обратном направлении | | |

Новый проект
 Тарский район, Усть-Тара – Киргал, от «Тара-Седельниково»
 4+000-4+839



| | | |
|--|-------------------|--|
| Видимость в прямом направлении | | |
| Дорожная разметка справа | | |
| Дорожные ограждения и направляющие устройства справа | На разделительной | |
| | На обочине | |
| Тротуары справа | | |
| Откосы справа | | |

| | | | | | | | | | |
|-------------|---------|----------------|--------|-------|------------|---|-------------------|------|--------|
| | | | | | | 119-22-ОДД | | | |
| | | | | | | Тарский район, Усть-Тара – Киргал, от «Тара-Седельниково» | | | |
| Изм. | Кол.уч. | Лист | № док. | Подп. | Дата | Организация дорожного движения | Стадия | Лист | Листов |
| | | | | | | | | 5 | 5 |
| Н. Контроль | | Епишина Е.С. | | | 10.09.2022 | Проект организации дорожного движения и дорожной разметки | ИП Мещеряков Д.С. | | |
| Нач. Отдела | | Епишина Е.С. | | | 10.09.2022 | | | | |
| Проверил | | Мещеряков Д.С. | | | 10.09.2022 | | | | |
| Разработал | | Ковенькин Д.А. | | | 10.09.2022 | | | | |

, - - , « - »

| | | | | | | | |
|--|--|--|--------------------|-----|---|--|---|
| | | | (² ,) | , + | / | | - |
|--|--|--|--------------------|-----|---|--|---|

| | | | | | | | |
|--------|--|----|---|-------|--|---|--|
| 1.12.1 | | II | - | 2+336 | | 1 | |
| 1.12.1 | | II | - | 2+798 | | 1 | |
| 1.11.1 | | II | - | 3+892 | | 1 | |
| 1.11.2 | | II | - | 4+063 | | 1 | |
| 1.11.2 | | II | - | 4+096 | | 1 | |
| 1.11.1 | | II | - | 4+359 | | 1 | |
| | | | : | 0 | | | |
| | | | : | 6 | | | |
| | | | : | 0 | | | |
| | | | : | 6 | | | |

| | | | | | | | |
|-------|--|----|---|-------|--|---|-------|
| 2.3.7 | | II | - | 0+061 | | 1 | |
| 2.4 | | II | - | 0+209 | | 1 | 0+225 |
| 2.3.4 | | II | - | 0+390 | | 1 | |
| 2.3.3 | | II | - | 3+977 | | 1 | |
| 2.4 | | II | - | 4+136 | | 1 | 4+136 |
| 2.3.2 | | II | - | 4+295 | | 1 | |
| | | | : | 0 | | | |
| | | | : | 6 | | | |
| | | | : | 0 | | | |
| | | | : | 6 | | | |

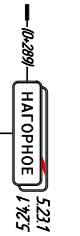

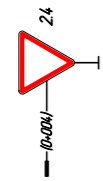
| | | | | | | | |
|--------|--|---|------|-------|--|---|--|
| 5.23.1 | | | 0,56 | 0+006 | | 1 | |
| 5.24.1 | | | 0,56 | 0+006 | | 1 | |
| 5.23.1 | | | 0,43 | 4+833 | | 1 | |
| 5.24.1 | | | 0,43 | 4+833 | | 1 | |
| | | : | 0 | | | | |
| | | : | 4 | | | | |
| | | : | 0 | | | | |
| | | : | 4 | | | | |

| | | | | | | | |
|------|--|----|---|-------|--|---|--|
| 6.13 | | II | - | 1+000 | | 1 | |
| 6.13 | | II | - | 2+000 | | 1 | |
| 6.13 | | II | - | 3+000 | | 1 | |
| 6.13 | | II | - | 4+000 | | 1 | |
| | | : | 0 | | | | |
| | | : | 4 | | | | |
| | | : | 0 | | | | |
| | | : | 4 | | | | |

| | | | | | | | |
|--|--|---|----|--|--|--|--|
| | | : | 0 | | | | |
| | | : | 20 | | | | |
| | | : | 0 | | | | |
| | | : | 20 | | | | |

| | |
|---|-------------------|
| Откосы слева | |
| Тротуары слева | |
| Дорожные ограждения и направляющие устройства слева | На обочине |
| | На разделительной |
| Дорожная разметка слева | |
| Элементы в плане | |
| Видимость в обратном направлении | |

Новый проект
 Тарский район, Усть-Тара - съездок Назорное - Ивановка
 0+000-0+293



| | |
|--|-------------------|
| Видимость в прямом направлении | |
| Дорожная разметка справа | |
| Дорожные ограждения и направляющие устройства справа | На разделительной |
| | На обочине |
| Тротуары справа | |
| Откосы справа | |

| | | | | | | | | | |
|------|---------|------|--------|-------|------------|---|-------------------|------|--------|
| | | | | | | 120-22-ОДД | | | |
| | | | | | | Тарский район, Усть-Тара - съездок Назорное - Ивановка | | | |
| | | | | | | | Стадия | Лист | Листов |
| | | | | | | Организация дорожного движения | | 1 | 1 |
| Изм. | Кол.уч. | Лист | № док. | Подп. | Дата | Проект организации дорожного движения и дорожной разметки | ИП Мещеряков Д.С. | | |
| | | | | | 10.09.2022 | | | | |
| | | | | | 10.09.2022 | | | | |
| | | | | | 10.09.2022 | | | | |
| | | | | | | | | | |

, - - -

| | | | | | | | |
|--|--|--|-----------------|-----|---|--|---|
| | | | (') | , + | / | | - |
|--|--|--|-----------------|-----|---|--|---|

| | | | | | | | |
|-----|--|----|---|-------|--|---|--|
| 2.4 | | II | - | 0+004 | | 1 | |
| | | : | 1 | | | | |
| | | : | 0 | | | | |
| | | : | 0 | | | | |
| | | : | 1 | | | | |

| | | | | | | | |
|--------|--|---|------|-------|--|---|--|
| 5.23.1 | | | 0,53 | 0+289 | | 1 | |
| 5.24.1 | | | 0,53 | 0+289 | | 1 | |
| | | : | 2 | | | | |
| | | : | 0 | | | | |
| | | : | 0 | | | | |
| | | : | 2 | | | | |

| | | | | | | | |
|--|--|---|---|--|--|--|--|
| | | : | 3 | | | | |
| | | : | 0 | | | | |
| | | : | 0 | | | | |
| | | : | 3 | | | | |

| | | | | | | | |
|--|--|--|--------------------|-----|---|--|---|
| | | | (² ,) | , + | / | | - |
|--|--|--|--------------------|-----|---|--|---|

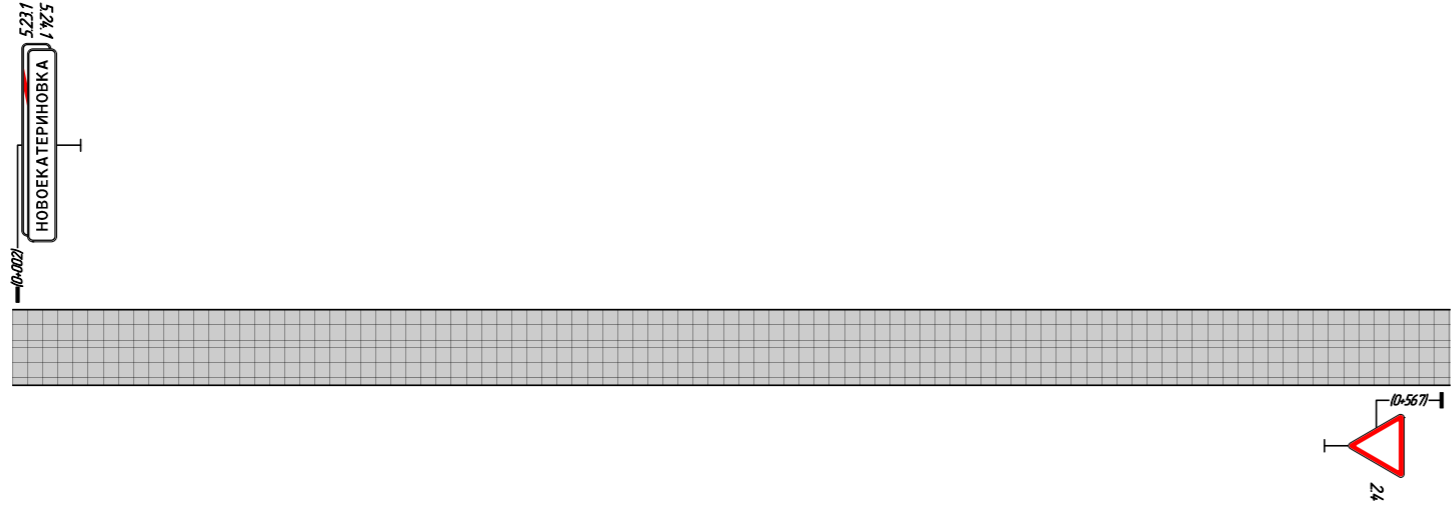
| | | | | | | | |
|-------|--|----|---|-------|--|---|-------|
| 2.3.3 | | II | - | 0+513 | | 1 | |
| 2.4 | | II | - | 0+664 | | 1 | 0+671 |
| 2.4 | | II | - | 0+691 | | 1 | 0+691 |
| 2.3.2 | | II | - | 0+818 | | 1 | |
| | | | : | 0 | | | |
| | | | : | 4 | | | |
| | | | : | 0 | | | |
| | | | : | 4 | | | |

| | | | | | | | |
|--------|--|--|------|-------|--|---|--|
| 5.23.1 | | | 0,61 | 0+001 | | 1 | |
| 5.24.1 | | | 0,61 | 0+001 | | 1 | |
| 5.23.1 | | | 0,52 | 0+818 | | 1 | |
| 5.24.1 | | | 0,52 | 0+818 | | 1 | |
| | | | : | 4 | | | |
| | | | : | 0 | | | |
| | | | : | 0 | | | |
| | | | : | 4 | | | |

| | | | | | | | |
|--|--|--|---|---|--|--|--|
| | | | : | 4 | | | |
| | | | : | 4 | | | |
| | | | : | 0 | | | |
| | | | : | 8 | | | |

| | |
|---|-------------------|
| Откосы слева | |
| Тротуары слева | |
| Дорожные ограждения и направляющие устройства слева | На обочине |
| | На разделительной |
| Дорожная разметка слева | |
| Элементы в плане | |
| Видимость в обратном направлении | |

Новый проект
 Тарский район, Новоекатериновка – «Тара-Седельниково»
 0+000-0+570



| | |
|--|-------------------|
| Видимость в прямом направлении | |
| Дорожная разметка справа | |
| Дорожные ограждения и направляющие устройства справа | На разделительной |
| | На обочине |
| Тротуары справа | |
| Откосы справа | |

| | | | | | | | | | |
|-------------|---------|----------------|--------|-------|------------|---|-------------------|------|--------|
| | | | | | | 122-22-ОДД | | | |
| | | | | | | Тарский район, Новоекатериновка – «Тара-Седельниково» | | | |
| Изм. | Кол.уч. | Лист | № док. | Подп. | Дата | Организация дорожного движения | Стадия | Лист | Листов |
| | | | | | | | | | 1 |
| Н. Контроль | | Епишина Е.С. | | | 10.09.2022 | Проект организации дорожного движения и дорожной разметки | ИП Мещеряков Д.С. | | |
| Нач. Отдела | | Епишина Е.С. | | | 10.09.2022 | | | | |
| Проверил | | Мещеряков Д.С. | | | 10.09.2022 | | | | |
| Разработал | | Ковенькин Д.А. | | | 10.09.2022 | | | | |

, - « - »

| | | | | | | | |
|--|--|--|---------|-----|---|--|---|
| | | | (2 ,) | , + | / | | - |
|--|--|--|---------|-----|---|--|---|

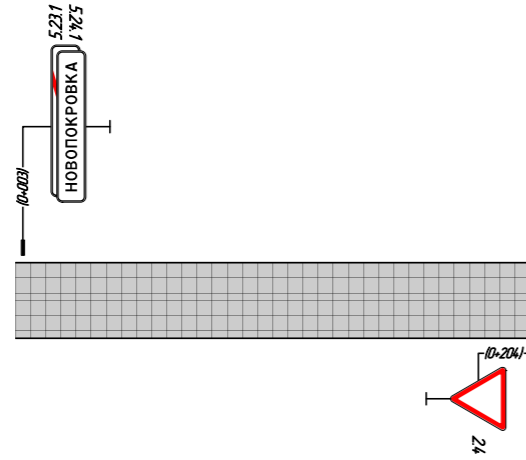
| | | | | | | | |
|-----|--|----|---|-------|--|---|--|
| 2.4 | | II | - | 0+567 | | 1 | |
| | | : | 1 | | | | |
| | | : | 0 | | | | |
| | | : | 0 | | | | |
| | | : | 1 | | | | |

| | | | | | | | |
|--------|--|---|------|-------|--|---|--|
| 5.23.1 | | | 0,98 | 0+002 | | 1 | |
| 5.24.1 | | | 0,98 | 0+002 | | 1 | |
| | | : | 2 | | | | |
| | | : | 0 | | | | |
| | | : | 0 | | | | |
| | | : | 2 | | | | |

| | | | | | | | |
|--|--|---|---|--|--|--|--|
| | | : | 3 | | | | |
| | | : | 0 | | | | |
| | | : | 0 | | | | |
| | | : | 3 | | | | |

| | |
|---|-------------------|
| Откосы слева | |
| Тротуары слева | |
| Дорожные ограждения и направляющие устройства слева | На обочине |
| | На разделительной |
| Дорожная разметка слева | |
| Элементы в плане | |
| Видимость в обратном направлении | |

Новый проект
 Тарский район, Новопокровка – «Тара-Седельниково»
 0+000-0+206



| | |
|--|-------------------|
| Видимость в прямом направлении | |
| Дорожная разметка справа | |
| Дорожные ограждения и направляющие устройства справа | На разделительной |
| | На обочине |
| Тротуары справа | |
| Откосы справа | |

| | | | | | | | | | |
|-------------|---------|----------------|--------|-------|------------|---|--------------------------------|------|--------|
| | | | | | | 123-22-ОДД | | | |
| | | | | | | Тарский район, Новопокровка – «Тара-Седельниково» | | | |
| Изм. | Кол.уч. | Лист | № док. | Подп. | Дата | | Стадия | Лист | Листов |
| | | | | | | | Организация дорожного движения | 1 | 1 |
| Н. Контроль | | Епишина Е.С. | | | 10.09.2022 | Проект организации дорожного движения и дорожной разметки | ИП Мещеряков Д.С. | | |
| Нач. Отдела | | Епишина Е.С. | | | 10.09.2022 | | | | |
| Проверил | | Мещеряков Д.С. | | | 10.09.2022 | | | | |
| Разработал | | Ковенькин Д.А. | | | 10.09.2022 | | | | |

, - « - »

| | | | | | | | |
|--|--|--|---------|-----|---|--|---|
| | | | (2 ,) | , + | / | | - |
|--|--|--|---------|-----|---|--|---|

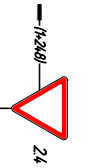

| | | | | | | | |
|-----|--|----|---|-------|--|---|--|
| 2.4 | | II | - | 0+204 | | 1 | |
| | | : | 1 | | | | |
| | | : | 0 | | | | |
| | | : | 0 | | | | |
| | | : | 1 | | | | |

| | | | | | | | |
|--------|--|---|------|-------|--|---|--|
| 5.23.1 | | | 0,77 | 0+003 | | 1 | |
| 5.24.1 | | | 0,77 | 0+003 | | 1 | |
| | | : | 2 | | | | |
| | | : | 0 | | | | |
| | | : | 0 | | | | |
| | | : | 2 | | | | |

| | | | | | | | |
|--|--|---|---|--|--|--|--|
| | | : | 3 | | | | |
| | | : | 0 | | | | |
| | | : | 0 | | | | |
| | | : | 3 | | | | |

| | |
|---|-------------------|
| Откосы слева | |
| Тротуары слева | |
| Дорожные ограждения и направляющие устройства слева | На обочине |
| | На разделительной |
| Дорожная разметка слева | |
| Элементы в плане | |
| Видимость в обратном направлении | |

Новый проект
 Тарский район, от автодороги Мартюшево-Васисс до д. Щелкановка
 1+000-1+256



| | |
|--|-------------------|
| Видимость в прямом направлении | |
| Дорожная разметка справа | |
| Дорожные ограждения и направляющие устройства справа | На разделительной |
| | На обочине |
| Тротуары справа | |
| Откосы справа | |

| | | | | | | | | | |
|-------------|---------|----------------|--------|-------|------------|--|-------------------|------|--------|
| | | | | | | 124-22-ОДД | | | |
| | | | | | | Тарский район, от автодороги Мартюшево-Васисс до д. Щелкановка | | | |
| Изм. | Кол.уч. | Лист | № док. | Подп. | Дата | Организация дорожного движения | Стадия | Лист | Листов |
| | | | | | | | | | 2 |
| Н. Контроль | | Епишина Е.С. | | | 10.09.2022 | Проект организации дорожного движения и дорожной разметки | ИП Мещеряков Д.С. | | |
| Нач. Отдела | | Епишина Е.С. | | | 10.09.2022 | | | | |
| Проверил | | Мещеряков Д.С. | | | 10.09.2022 | | | | |
| Разработал | | Ковенькин Д.А. | | | 10.09.2022 | | | | |

, - .

| | | | | | | | |
|--|--|--|---------|-----|---|--|---|
| | | | (2 ,) | , + | / | | - |
|--|--|--|---------|-----|---|--|---|

| | | | | | | | |
|--------|--|----|---|-------|--|---|--|
| 1.11.1 | | II | - | 0+002 | | 1 | |
| 1.11.2 | | II | - | 0+210 | | 1 | |
| | | : | 0 | | | | |
| | | : | 2 | | | | |
| | | : | 0 | | | | |
| | | : | 2 | | | | |

| | | | | | | | |
|-------|--|----|---|-------|--|---|-------|
| 2.3.3 | | II | - | 0+002 | | 1 | |
| 2.4 | | II | - | 0+051 | | 1 | 0+053 |
| 2.3.2 | | II | - | 0+210 | | 1 | |
| 2.4 | | II | - | 1+248 | | 1 | |
| | | : | 1 | | | | |
| | | : | 3 | | | | |
| | | : | 0 | | | | |
| | | : | 4 | | | | |

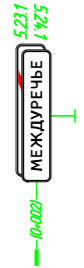
| | | | | | | | |
|--------|--|---|------|-------|--|---|--|
| 5.23.1 | | | 0,69 | 0+002 | | 1 | |
| 5.24.1 | | | 0,69 | 0+002 | | 1 | |
| | | : | 2 | | | | |
| | | : | 0 | | | | |
| | | : | 0 | | | | |
| | | : | 2 | | | | |

()


| | | | | | | | |
|-------|--|----|---|-------|--|---|--|
| 8.1.1 | | II | - | 0+002 | | 1 | |
| | | : | 0 | | | | |
| | | : | 1 | | | | |
| | | : | 0 | | | | |
| | | : | 1 | | | | |
| | | : | 3 | | | | |
| | | : | 6 | | | | |
| | | : | 0 | | | | |
| | | : | 9 | | | | |

| | |
|---|-------------------|
| Откосы слева | |
| Тротуары слева | |
| Дорожные ограждения и направляющие устройства слева | На обочине |
| | На разделительной |
| Дорожная разметка слева | |
| Элементы в плане | |
| Видимость в обратном направлении | |

Новый проект
 Тарский район, «Междуречье – Екатеринбургское», от здания администрации пос. Междуречье по ул. Центральная, д. 14 до ул. Интернаповская, с. Екатеринбургское
 0+000-1+000



0+000




1+000
6.13

| | |
|--|-------------------|
| Видимость в прямом направлении | |
| Дорожная разметка справа | |
| Дорожные ограждения и направляющие устройства справа | На разделительной |
| | На обочине |
| Тротуары справа | |
| Откосы справа | |

| | | | | | | | | | |
|-------------|---------|----------------|--------|-------|------------|--|-------------------|------|--------|
| | | | | | | 125-22-ОДД | | | |
| | | | | | | Тарский район, «Междуречье – Екатеринбургское», от здания администрации пос. Междуречье по ул. Центральная, д. 14 до ул. Интернаповская, с. Екатеринбургское | | | |
| Изм. | Кол.уч. | Лист | № док. | Подп. | Дата | | Стадия | Лист | Листов |
| | | | | | | Организация дорожного движения | | 1 | 7 |
| Н. Контроль | | Епишина Е.С. | | | 10.09.2022 | Проект организации дорожного движения и дорожной разметки | ИП Мещеряков Д.С. | | |
| Нач. Отдела | | Епишина Е.С. | | | 10.09.2022 | | | | |
| Проверил | | Мещеряков Д.С. | | | 10.09.2022 | | | | |
| Разработал | | Ковенькин Д.А. | | | 10.09.2022 | | | | |

| | |
|---|-------------------|
| Откосы слева | |
| Тротуары слева | |
| Дорожные ограждения и направляющие устройства слева | На обочине |
| | На разделительной |
| Дорожная разметка слева | |
| Элементы в плане | |
| Видимость в обратном направлении | |

Новый проект
 Тарский район, «Междуречье – Екатеринбургское», от здания администрации пос. Междуречье по ул. Центральная, д. 14 до ул. Интернаповская, с. Екатеринбургское
 1+000-2+000

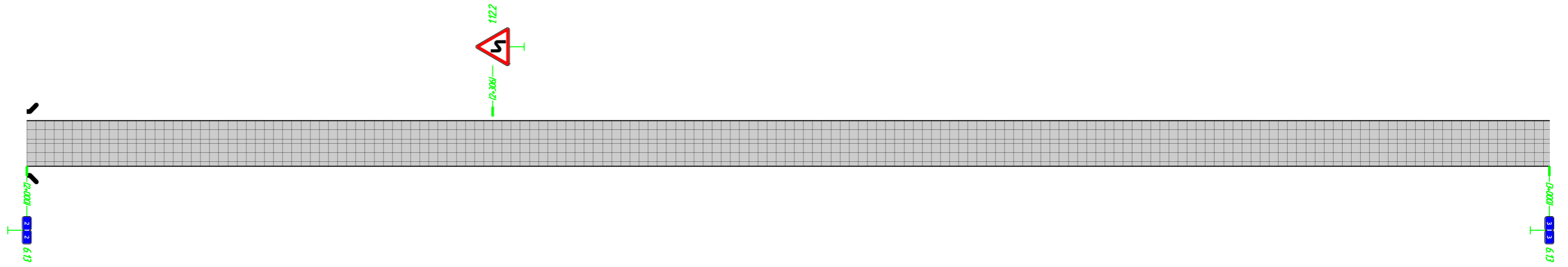


| | |
|--|-------------------|
| Видимость в прямом направлении | |
| Дорожная разметка справа | |
| Дорожные ограждения и направляющие устройства справа | На разделительной |
| | На обочине |
| Тротуары справа | |
| Откосы справа | |

| | | | | | | | | | | | |
|-------------|---------|----------------|--------|-------|------------|--|--|-------------------|------|--------|--|
| | | | | | | 125-22-ОДД | | | | | |
| | | | | | | Тарский район, «Междуречье – Екатеринбургское», от здания администрации пос. Междуречье по ул. Центральная, д. 14 до ул. Интернаповская, с. Екатеринбургское | | | | | |
| Изм. | Кол.уч. | Лист | № док. | Подп. | Дата | Организация дорожного движения | | Стадия | Лист | Листов | |
| | | | | | | Организация дорожного движения | | | 2 | 7 | |
| Н. Контроль | | Епишина Е.С. | | | 10.09.2022 | Проект организации дорожного движения и дорожной разметки | | ИП Мещеряков Д.С. | | | |
| Нач. Отдела | | Епишина Е.С. | | | 10.09.2022 | | | | | | |
| Проверил | | Мещеряков Д.С. | | | 10.09.2022 | | | | | | |
| Разработал | | Ковенькин Д.А. | | | 10.09.2022 | | | | | | |

| | |
|---|-------------------|
| Откосы слева | |
| Тротуары слева | |
| Дорожные ограждения и направляющие устройства слева | На обочине |
| | На разделительной |
| Дорожная разметка слева | |
| Элементы в плане | |
| Видимость в обратном направлении | |

Новый проект
 Тарский район, «Междуречье – Екатеринбургское», от здания администрации пос. Междуречье по ул. Центральная, д. 14 до ул. Интернаповская, с. Екатеринбургское
 2+000–3+000

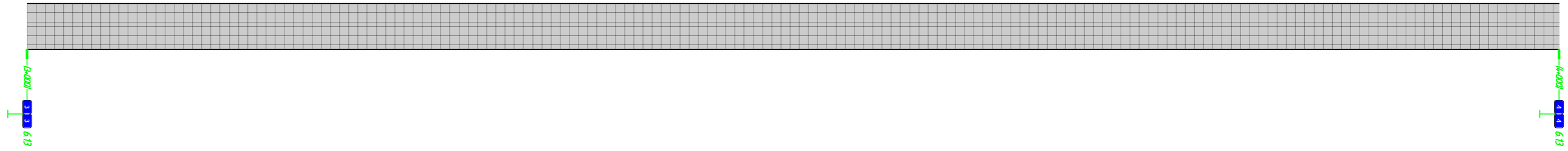


| | |
|--|-------------------|
| Видимость в прямом направлении | |
| Дорожная разметка справа | |
| Дорожные ограждения и направляющие устройства справа | На разделительной |
| | На обочине |
| Тротуары справа | |
| Откосы справа | |

| | | | | | | | | | | | |
|-------------|---------|----------------|--------|-------|------------|--|--|-------------------|------|--------|--|
| | | | | | | 125-22-ОДД | | | | | |
| | | | | | | Тарский район, «Междуречье – Екатеринбургское», от здания администрации пос. Междуречье по ул. Центральная, д. 14 до ул. Интернаповская, с. Екатеринбургское | | | | | |
| Изм. | Кол.уч. | Лист | № док. | Подп. | Дата | Организация дорожного движения | | Стадия | Лист | Листов | |
| | | | | | | Организация дорожного движения | | | 3 | 7 | |
| Н. Контроль | | Епишина Е.С. | | | 10.09.2022 | Проект организации дорожного движения и дорожной разметки | | ИП Мещеряков Д.С. | | | |
| Нач. Отдела | | Епишина Е.С. | | | 10.09.2022 | | | | | | |
| Проверил | | Мещеряков Д.С. | | | 10.09.2022 | | | | | | |
| Разработал | | Ковенькин Д.А. | | | 10.09.2022 | | | | | | |

| | |
|---|-------------------|
| Откосы слева | |
| Тротуары слева | |
| Дорожные ограждения и направляющие устройства слева | На обочине |
| | На разделительной |
| Дорожная разметка слева | |
| Элементы в плане | |
| Видимость в обратном направлении | |

Новый проект
 Тарский район, «Междуречье – Екатеринбургское», от здания администрации пос. Междуречье по ул. Центральная, д. 14 до ул. Интернаповская, с. Екатеринбургское
 3+000-4+000

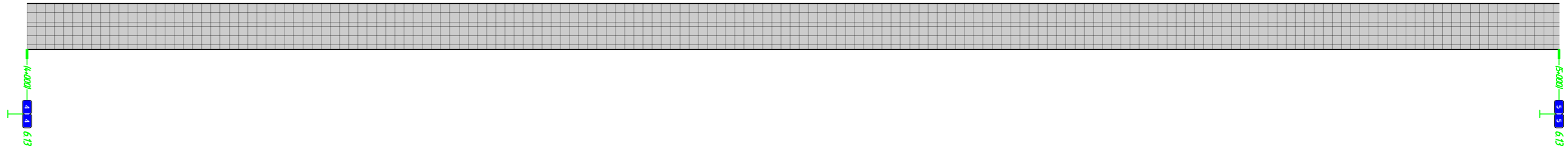


| | |
|--|-------------------|
| Видимость в прямом направлении | |
| Дорожная разметка справа | |
| Дорожные ограждения и направляющие устройства справа | На разделительной |
| | На обочине |
| Тротуары справа | |
| Откосы справа | |

| | | | | | | | | | | | |
|-------------|---------|----------------|--------|-------|------------|--|--|-------------------|------|--------|--|
| | | | | | | 125-22-ОДД | | | | | |
| | | | | | | Тарский район, «Междуречье – Екатеринбургское», от здания администрации пос. Междуречье по ул. Центральная, д. 14 до ул. Интернаповская, с. Екатеринбургское | | | | | |
| Изм. | Кол.уч. | Лист | № док. | Подп. | Дата | Организация дорожного движения | | Стадия | Лист | Листов | |
| | | | | | | Организация дорожного движения | | | 4 | 7 | |
| Н. Контроль | | Епишина Е.С. | | | 10.09.2022 | Проект организации дорожного движения и дорожной разметки | | ИП Мещеряков Д.С. | | | |
| Нач. Отдела | | Епишина Е.С. | | | 10.09.2022 | | | | | | |
| Проверил | | Мещеряков Д.С. | | | 10.09.2022 | | | | | | |
| Разработал | | Ковенькин Д.А. | | | 10.09.2022 | | | | | | |

| | |
|---|-------------------|
| Откосы слева | |
| Тротуары слева | |
| Дорожные ограждения и направляющие устройства слева | На обочине |
| | На разделительной |
| Дорожная разметка слева | |
| Элементы в плане | |
| Видимость в обратном направлении | |

Новый проект
 Тарский район, «Междуречье – Екатеринбургское», от здания администрации пос. Междуречье по ул. Центральная, д. 14 до ул. Интернаповская, с. Екатеринбургское
 4+000-5+000

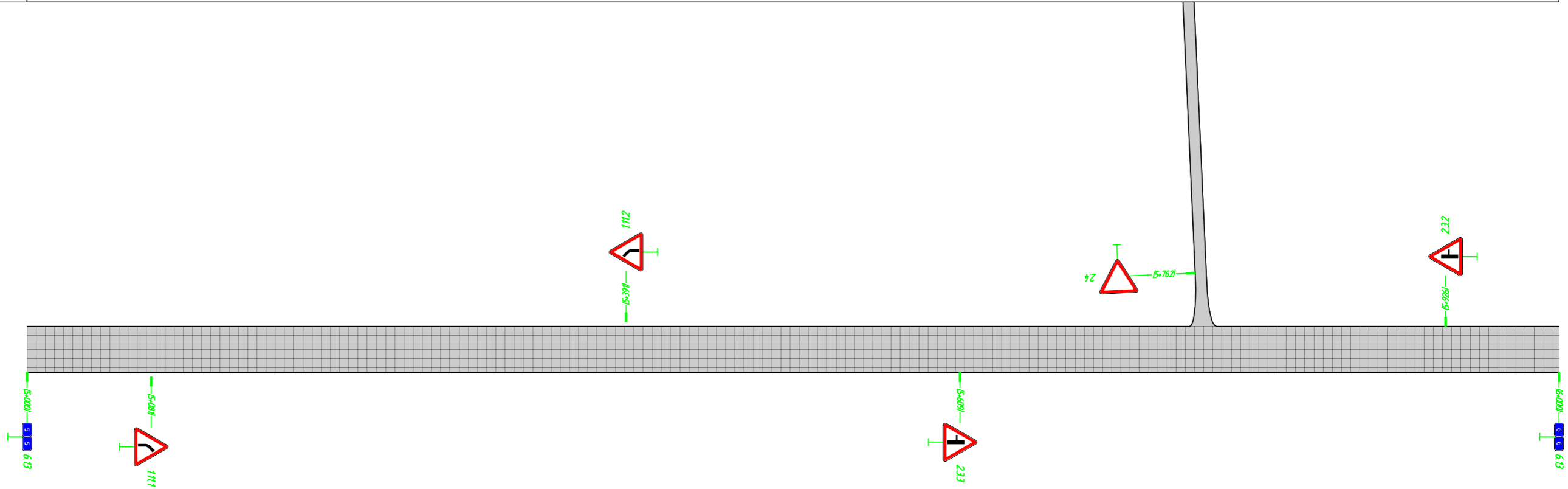


| | |
|--|-------------------|
| Видимость в прямом направлении | |
| Дорожная разметка справа | |
| Дорожные ограждения и направляющие устройства справа | На разделительной |
| | На обочине |
| Тротуары справа | |
| Откосы справа | |

| | | | | | | | | | | | |
|-------------|---------|----------------|--------|-------|------------|--|-------------------|------|--------|--|--|
| | | | | | | 125-22-ОДД | | | | | |
| | | | | | | Тарский район, «Междуречье – Екатеринбургское», от здания администрации пос. Междуречье по ул. Центральная, д. 14 до ул. Интернаповская, с. Екатеринбургское | | | | | |
| Изм. | Кол.уч. | Лист | № док. | Подп. | Дата | | Стадия | Лист | Листов | | |
| | | | | | | Организация дорожного движения | | 5 | 7 | | |
| Н. Контроль | | Епишина Е.С. | | | 10.09.2022 | Проект организации дорожного движения и дорожной разметки | ИП Мещеряков Д.С. | | | | |
| Нач. Отдела | | Епишина Е.С. | | | 10.09.2022 | | | | | | |
| Проверил | | Мещеряков Д.С. | | | 10.09.2022 | | | | | | |
| Разработал | | Ковенькин Д.А. | | | 10.09.2022 | | | | | | |

| | |
|---|-------------------|
| Откосы слева | |
| Тротуары слева | |
| Дорожные ограждения и направляющие устройства слева | На обочине |
| | На разделительной |
| Дорожная разметка слева | |
| Элементы в плане | |
| Видимость в обратном направлении | |

Новый проект
 Тарский район, «Междуречье – Екатеринбургское», от здания администрации пос. Междуречье по ул. Центральная, д. 14 до ул. Интернаповская, с. Екатеринбургское
 5+000–6+000

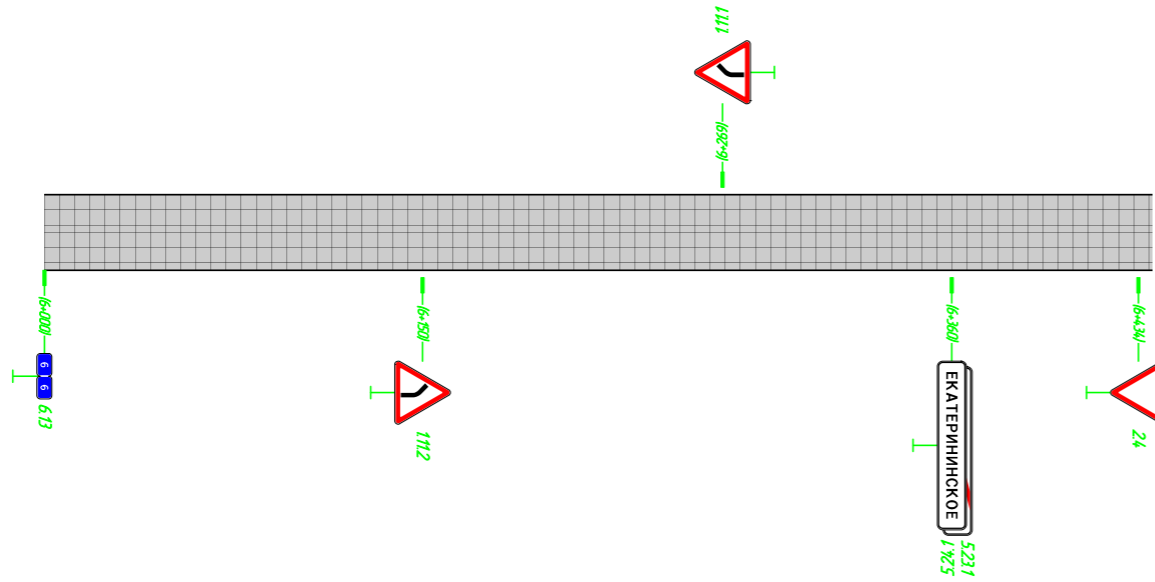


| | |
|--|-------------------|
| Видимость в прямом направлении | |
| Дорожная разметка справа | |
| Дорожные ограждения и направляющие устройства справа | На разделительной |
| | На обочине |
| Тротуары справа | |
| Откосы справа | |

| | | | | | | | | | | | |
|-------------|---------|----------------|--------|-------|------------|--|--|-------------------|------|--------|--|
| | | | | | | 125-22-ОДД | | | | | |
| | | | | | | Тарский район, «Междуречье – Екатеринбургское», от здания администрации пос. Междуречье по ул. Центральная, д. 14 до ул. Интернаповская, с. Екатеринбургское | | | | | |
| Изм. | Кол.уч. | Лист | № док. | Подп. | Дата | Организация дорожного движения | | Стадия | Лист | Листов | |
| | | | | | | | | | 6 | 7 | |
| Н. Контроль | | Епишина Е.С. | | | 10.09.2022 | Проект организации дорожного движения и дорожной разметки | | ИП Мещеряков Д.С. | | | |
| Нач. Отдела | | Епишина Е.С. | | | 10.09.2022 | | | | | | |
| Проверил | | Мещеряков Д.С. | | | 10.09.2022 | | | | | | |
| Разработал | | Ковенькин Д.А. | | | 10.09.2022 | | | | | | |

| | | |
|---|-------------------|------------------------|
| Откосы слева | | |
| Тротуары слева | | |
| Дорожные ограждения и направляющие устройства слева | На обочине | |
| | На разделительной | |
| Дорожная разметка слева | | |
| Элементы в плане | | 6+152 R=57, L=91 6+243 |
| Видимость в обратном направлении | | |

Новый проект
 Тарский район, «Междуречье – Екатеринбургское», от здания администрации пос. Междуречье по ул. Центральная, д. 14 до ул. Интернаповская, с. Екатеринбургское
 6+000-6+440



| | | |
|--|-------------------|--|
| Видимость в прямом направлении | | |
| Дорожная разметка справа | | |
| Дорожные ограждения и направляющие устройства справа | На разделительной | |
| | На обочине | |
| Тротуары справа | | |
| Откосы справа | | |

| | | | | | | | | | |
|-------------|---------|----------------|--------|-------|------------|--|-------------------|------|--------|
| | | | | | | 125-22-ОДД | | | |
| | | | | | | Тарский район, «Междуречье – Екатеринбургское», от здания администрации пос. Междуречье по ул. Центральная, д. 14 до ул. Интернаповская, с. Екатеринбургское | | | |
| Изм. | Кол.уч. | Лист | № док. | Подп. | Дата | | Стадия | Лист | Листов |
| | | | | | | Организация дорожного движения | | 7 | 7 |
| Н. Контроль | | Епишина Е.С. | | | 10.09.2022 | Проект организации дорожного движения и дорожной разметки | ИП Мещеряков Д.С. | | |
| Нач. Отдела | | Епишина Е.С. | | | 10.09.2022 | | | | |
| Проверил | | Мещеряков Д.С. | | | 10.09.2022 | | | | |
| Разработал | | Ковенькин Д.А. | | | 10.09.2022 | | | | |

, « - », . . . , .14 .

| | | | | | | | |
|--|--|--|--------------------|-----|---|--|---|
| | | | (² ,) | , + | / | | - |
|--|--|--|--------------------|-----|---|--|---|

| | | | | | | | |
|--------|--|----|---|-------|--|---|--|
| 1.12.1 | | II | - | 1+672 | | 1 | |
| 1.12.2 | | II | - | 2+306 | | 1 | |
| 1.11.1 | | II | - | 5+081 | | 1 | |
| 1.11.2 | | II | - | 5+391 | | 1 | |
| 1.11.2 | | II | - | 6+150 | | 1 | |
| 1.11.1 | | II | - | 6+269 | | 1 | |
| | | : | 0 | | | | |
| | | : | 6 | | | | |
| | | : | 0 | | | | |
| | | : | 6 | | | | |

| | | | | | | | |
|-------|--|----|---|-------|--|---|-------|
| 2.3.3 | | II | - | 5+609 | | 1 | |
| 2.4 | | II | - | 5+762 | | 1 | 5+768 |
| 2.3.2 | | II | - | 5+926 | | 1 | |
| 2.4 | | II | - | 6+434 | | 1 | |
| | | : | 0 | | | | |
| | | : | 4 | | | | |
| | | : | 0 | | | | |
| | | : | 4 | | | | |

| | | | | | | | |
|--------|--|--|------|-------|--|---|--|
| 5.23.1 | | | 0,67 | 0+002 | | 1 | |
| 5.24.1 | | | 0,67 | 0+002 | | 1 | |
| 5.23.1 | | | 0,86 | 6+360 | | 1 | |

| | | | | | | | |
|--------|--|---|------|-------|--|---|--|
| 5.24.1 | | | 0,86 | 6+360 | | 1 | |
| | | : | 0 | | | | |
| | | : | 4 | | | | |
| | | : | 0 | | | | |
| | | : | 4 | | | | |

| | | | | | | | |
|------|--|----|---|-------|--|---|--|
| 6.13 | | II | - | 1+000 | | 1 | |
| 6.13 | | II | - | 2+000 | | 1 | |
| 6.13 | | II | - | 3+000 | | 1 | |
| 6.13 | | II | - | 4+000 | | 1 | |
| 6.13 | | II | - | 5+000 | | 1 | |
| 6.13 | | II | - | 6+000 | | 1 | |
| | | : | 0 | | | | |
| | | : | 6 | | | | |
| | | : | 0 | | | | |
| | | : | 6 | | | | |

| | | | | | | | |
|--|--|---|----|--|--|--|--|
| | | : | 0 | | | | |
| | | : | 20 | | | | |
| | | : | 0 | | | | |
| | | : | 20 | | | | |

Лист согласования

Проект организации дорожного движения

на период эксплуатации объекта

Автомобильных дорог общего пользования

Тарского муниципального района Омской области

| № п/п | Организация, должность, ФИО | Решение | Примечание |
|----------|--------------------------------|---------|------------|
| | | | |
| | | | |
| | | | |
| | | | |
| | | | |
| | | | |
| | | | |
| | | | |
| | | | |



Ассоциация Национальное Объединение Проектировщиков
«Альянс Развитие»
125367, г. Москва, Полесский проезд, дом 16, стр. 1, оф 300
ОГРН 1187700021772, ИНН/КПП 773333807/773301001
Тел: +7 495 409 83 20 e.mail: info@sro-nop-ar.ru

УТВЕРЖДЕНА
приказом Федеральной службы
по экологическому, технологическому
и атомному надзору
от 4 марта 2019 г. N 86

ВЫПИСКА ИЗ РЕЕСТРА ЧЛЕНОВ САМОРЕГУЛИРУЕМОЙ ОРГАНИЗАЦИИ

«16» сентября 2021 г.

№ 01494

Ассоциация «Национальное объединение Проектировщиков «Альянс Развитие»
(Ассоциация «НОП «АР»)

СРО, основанные на членстве лиц, осуществляющих подготовку проектной документации
125367, Москва город, проезд Полесский, дом 16, строение 1, оф/ком 300/10, 11, 12, 14., sro-
nop-ar.ru, info@sro-nop-ar.ru

Регистрационный номер в государственном реестре саморегулируемых организаций
СРО-П-211-23072019

выдана Индивидуальному предпринимателю Мещеряков Данил Сергеевич

| Наименование | Сведения |
|---|---|
| 1. Сведения о члене саморегулируемой организации: | |
| 1.1. Полное и (в случае, если имеется) сокращенное наименование юридического лица или фамилия, имя, (в случае, если имеется) отчество индивидуального предпринимателя | Индивидуальный предприниматель Мещеряков Данил Сергеевич |
| 1.2. Идентификационный номер налогоплательщика (ИНН) | 550317863210 |
| 1.3. Основной государственный регистрационный номер (ОГРН) или основной государственный регистрационный номер индивидуального предпринимателя (ОГРНИП) | 315554300035553 |
| 1.4. Адрес места нахождения юридического лица | --- |
| 1.5. Место фактического осуществления деятельности (только для индивидуального предпринимателя) | РФ |
| 2. Сведения о членстве индивидуального предпринимателя или юридического лица в саморегулируемой организации: | |
| 2.1. Регистрационный номер члена в реестре членов саморегулируемой организации | 406 |

| Наименование | | Сведения |
|--------------|-----|----------|
| д) пятый | --- | --- |
| е) простой | --- | --- |

3.3. Сведения об уровне ответственности члена саморегулируемой организации по обязательствам по договору подряда на выполнение инженерных изысканий, **подготовку проектной документации**, по договору строительного подряда, по договору подряда на осуществление сноса, заключенным с использованием конкурентных способов заключения договоров, и предельному размеру обязательств по таким договорам, в соответствии с которым указанным членом внесен взнос в компенсационный фонд обеспечения договорных обязательств (нужное выделить):

| | | |
|--------------|-----|---|
| а) первый | --- | предельный размер обязательств по договорам не превышает 25 000 000 рублей |
| б) второй | --- | предельный размер обязательств по договорам не превышает 50 000 000 рублей |
| в) третий | --- | предельный размер обязательств по договорам не превышает 300 000 000 рублей |
| г) четвертый | --- | предельный размер обязательств по договорам составляет 300 000 000 рублей и более |
| д) пятый | --- | --- |

4. Сведения о приостановлении права выполнять инженерные изыскания, осуществлять **подготовку проектной документации**, строительство, реконструкцию, капитальный ремонт, снос объектов капитального строительства:

| | |
|--|-----|
| 4.1. Дата, с которой приостановлено право выполнения работ (число, месяц, год) | --- |
| 4.2. Срок, на который приостановлено право выполнения работ | --- |

Директор



В.И. Шубин